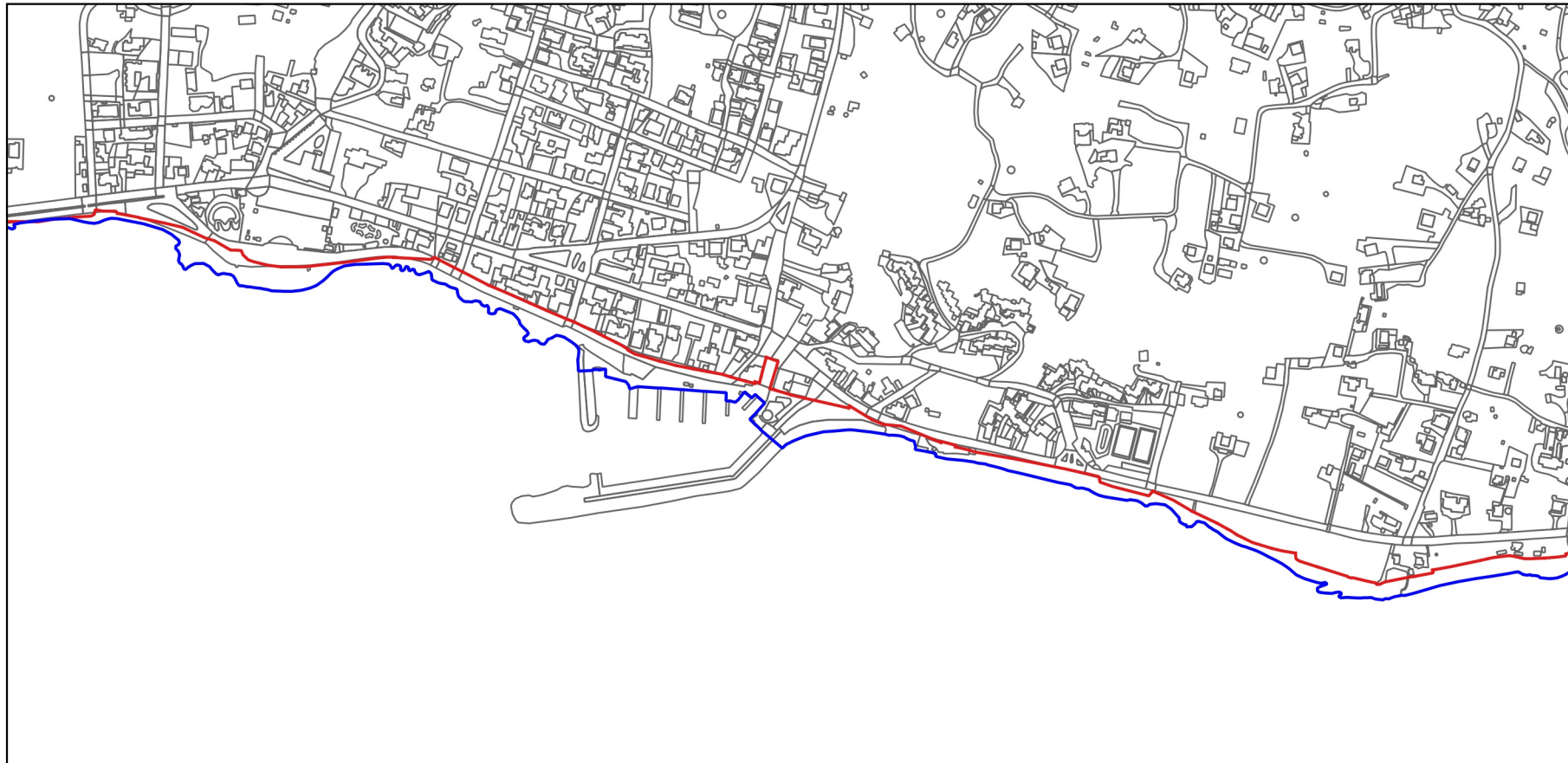


**REGIONE PUGLIA**  
**COMUNE DI MORCIANO DI LEUCA**



**IL SINDACO**  
Dott. Lorenzo RICCHIUTI

**IL RESPONSABILE DEL SETTORE  
URBANISTICA, ASSETTO DEL  
TERRITORIO, AMBIENTE, DEMANIO E  
SUAP**  
Arch. Gianfranco MARINO

**IL PROGETTISTA**  
Arch. Gianfranco MARINO

**IL RESPONSABILE UNICO DEL  
PROCEDIMENTO**  
Arch. Gianfranco MARINO

**IL SUPPORTO AL RUP**  
Arch. Giorgio RIZZO

**PIANO COMUNALE DELLE COSTE**

L.R. 17/2015 DISCIPLINA DELLA TUTELA E DELL'USO DELLA COSTA

**SEZIONE A ELABORATI GRAFICI DI ANALISI**  
**TAV. A.1.12 INDIVIDUAZIONE DI SISTEMI DI ACCESSO E DI PARCHEGGIO ESISTENTI**

Giugno 2021

LEGENDA

A.1.1 UNITA FISIOGRAFICHE

SUF 5.2

A.1.2 CLASSIFICAZIONE NORMATIVA

C3S3

A.1.3 ZONE COMPETENZE

Area del demanio marittimo interessata dall'ambito della pianificazione costiera comunale

Porto di II categoria, IV classe ai sensi del R.D. 02/04/1885 n.3095

A.1.4 VINCOLO IDROGEOLOGICO

Alveo fluviale in modellamento attivo e area golenale

Fascia di pertinenza fluviale

Area ad alta pericolosità idraulica (A.P.)

Area a media pericolosità idraulica (M.P.)

Area a bassa pericolosità idraulica (B.P.)

Area a pericolosità geomorfologica molto elevata (PG3)

Area a pericolosità geomorfologica elevata (PG2)

Area a pericolosità geomorfologica media e moderata (PG1)

A.1.5 VINCOLI AMBIENTALI

Aree soggette a vincolo idrogeologico

Reticolo idrografico di Connessione della R.E.R.\_"Canale di S. Vito"

Sorgenti

Versanti

Lame e gravine\_"Canale di S. Vito"

Area di rispetto dei boschi

Boschi

Presenza stagionale specie avifauna acquatica

Prati e pascoli naturali

Corso d'acqua episodico

A.1.6 VINCOLI TERRITORIALI

Aree e immobili di notevole interesse pubblico

Territori costieri

Torre costiera

Strada di interesse paesaggistico

A.1.7 MORFOLITOLOGIA

Costa rocciosa

Opera antropica

Spiaggia ciottolosa

Spiaggia sabbiosa

Tratto terminale dei corsi d'acqua

Costa rocciosa con presenza di una sottile coltre sabbiosa

Costa rocciosa con presenza di piccola spiaggia ciottolosa nella porzione interna

A.1.8 DUNE

Dune/cordone dunare

A.1.9 OPERE DIFESA

Opera portuaria

A.1.10 DEMANIO

04 - Area non formalmente in consegna (opera pubblica/opera di urbanizzazione)

05 - Area in concessione

06 - Area giuridicamente libera

A.1.11 STRUTTURE PERTINENZE

Area attrezzata

Edificio

Manufatti in cemento

Marciapiede

Molo

Muro

P Parcheggio per autoveicoli

Passerella amovibile

Pedana

Piazzale scoperto

Pontili

Recinzione

Scala di accesso al porto

Scala di accesso alla costa

Scalo di alaggio ad uso pubblico

Strada asfaltata

Struttura metallica con copertura amovibile

Terrapieno

Tettoia

A.1.12 VIABILITA' ACCESSI

Accesso pedonale di uso pubblico

Accesso pedonale privato di uso pubblico

Parcheggio pubblico

Parcheggio riservato

Sosta automobilistica spontanea

Strada carrabile

Viabilità pedonale

Linea di costa 2010

Dividente demaniale 2016

Confine comunale

Base cartografica Carta Tecnica Regionale  
Aggiornameto dell'urbanizzato al 2011



## QUADRO D'UNIONE

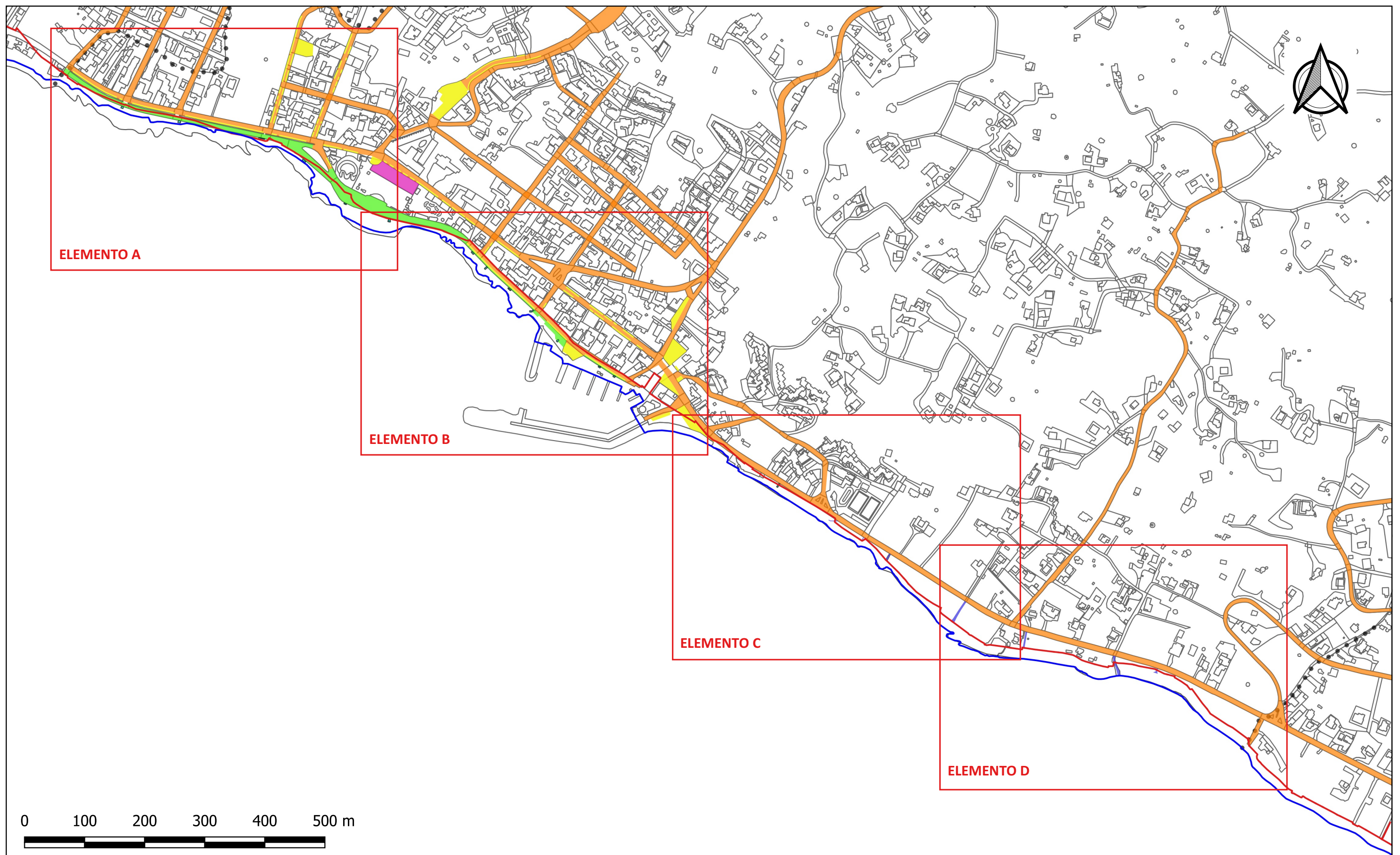






TAVOLA A.1.12 - ELEMENTO A



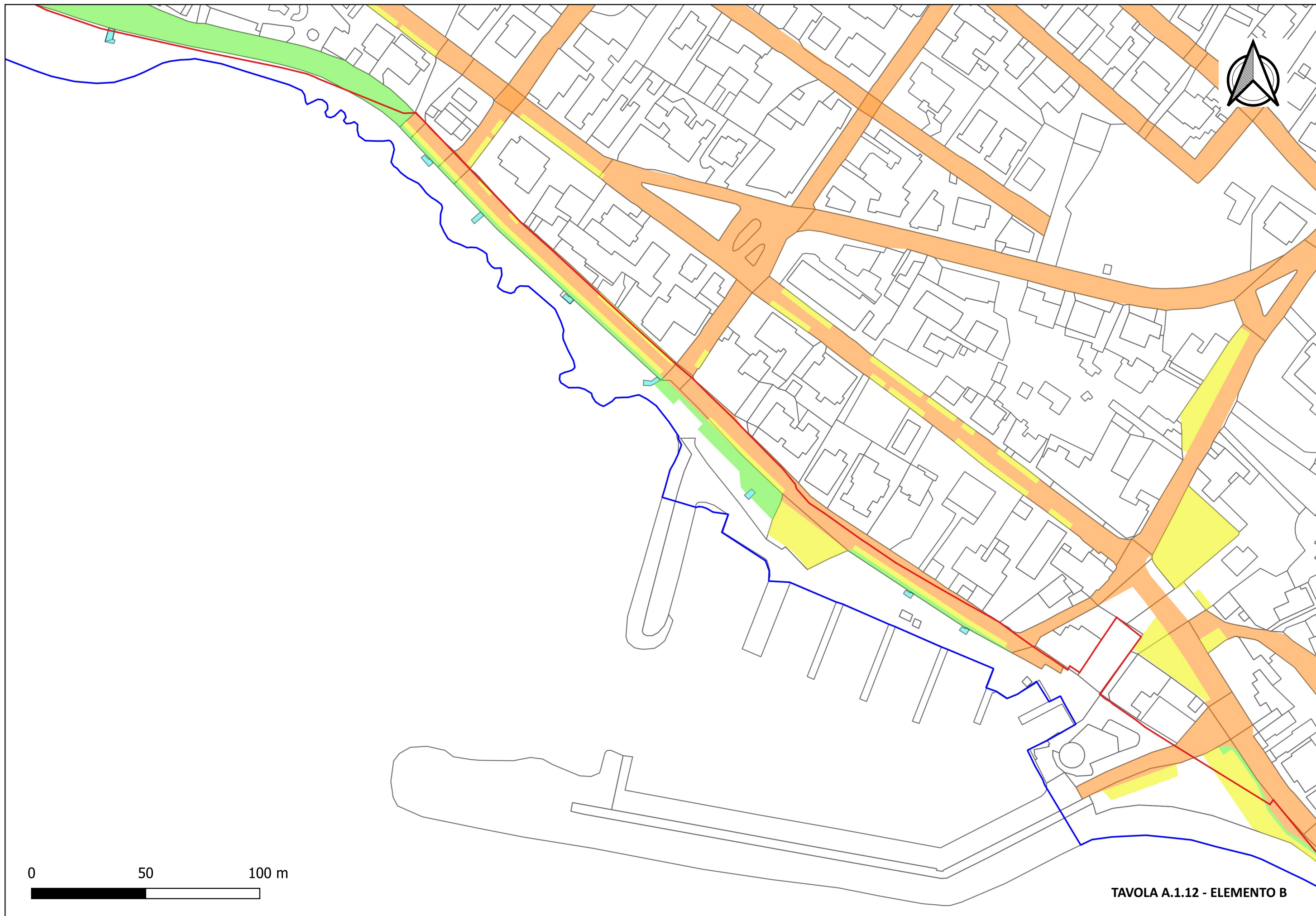
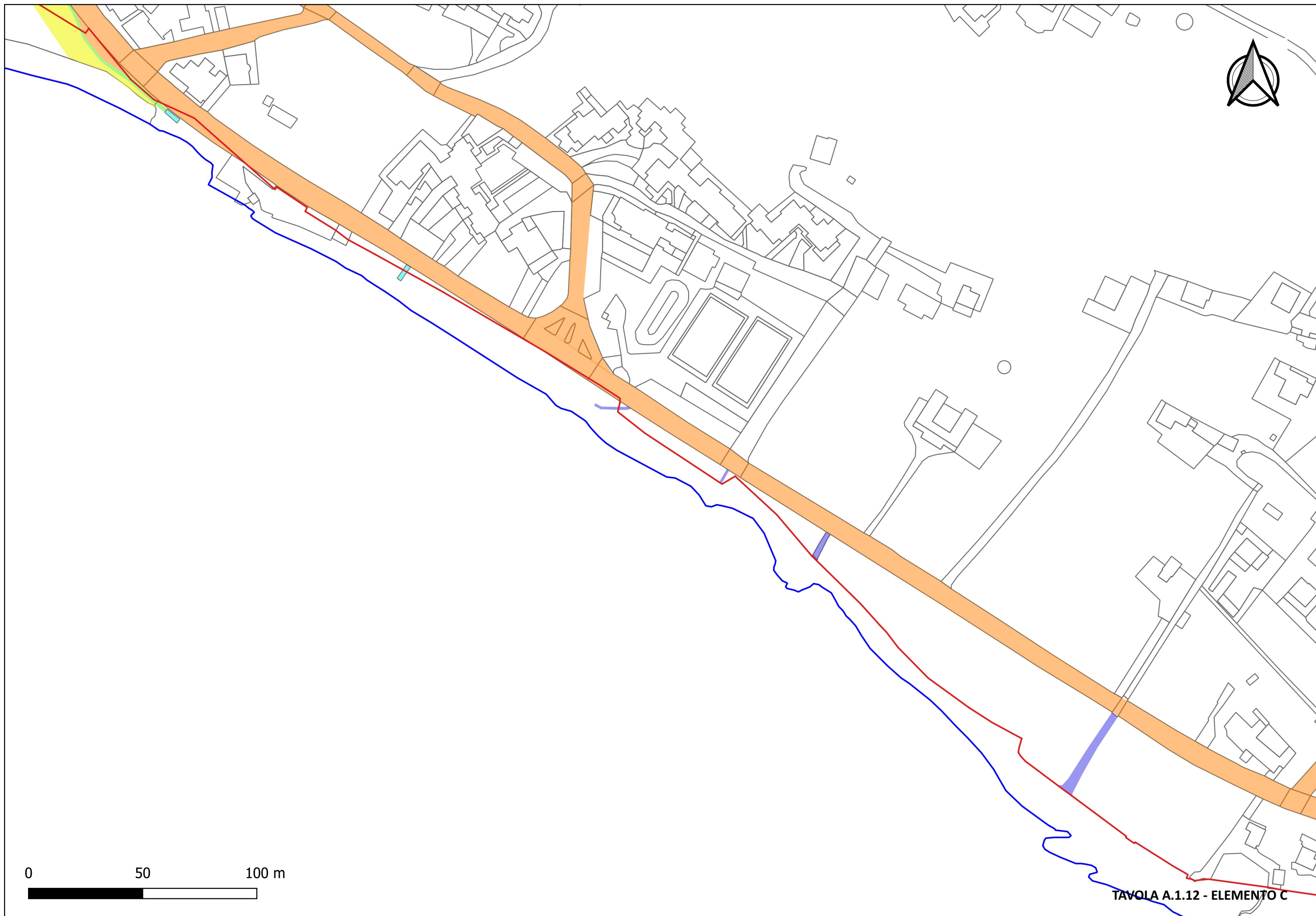


TAVOLA A.1.12 - ELEMENTO B



0 50 100 m

TAVOLA A.1.12 - ELEMENTO C



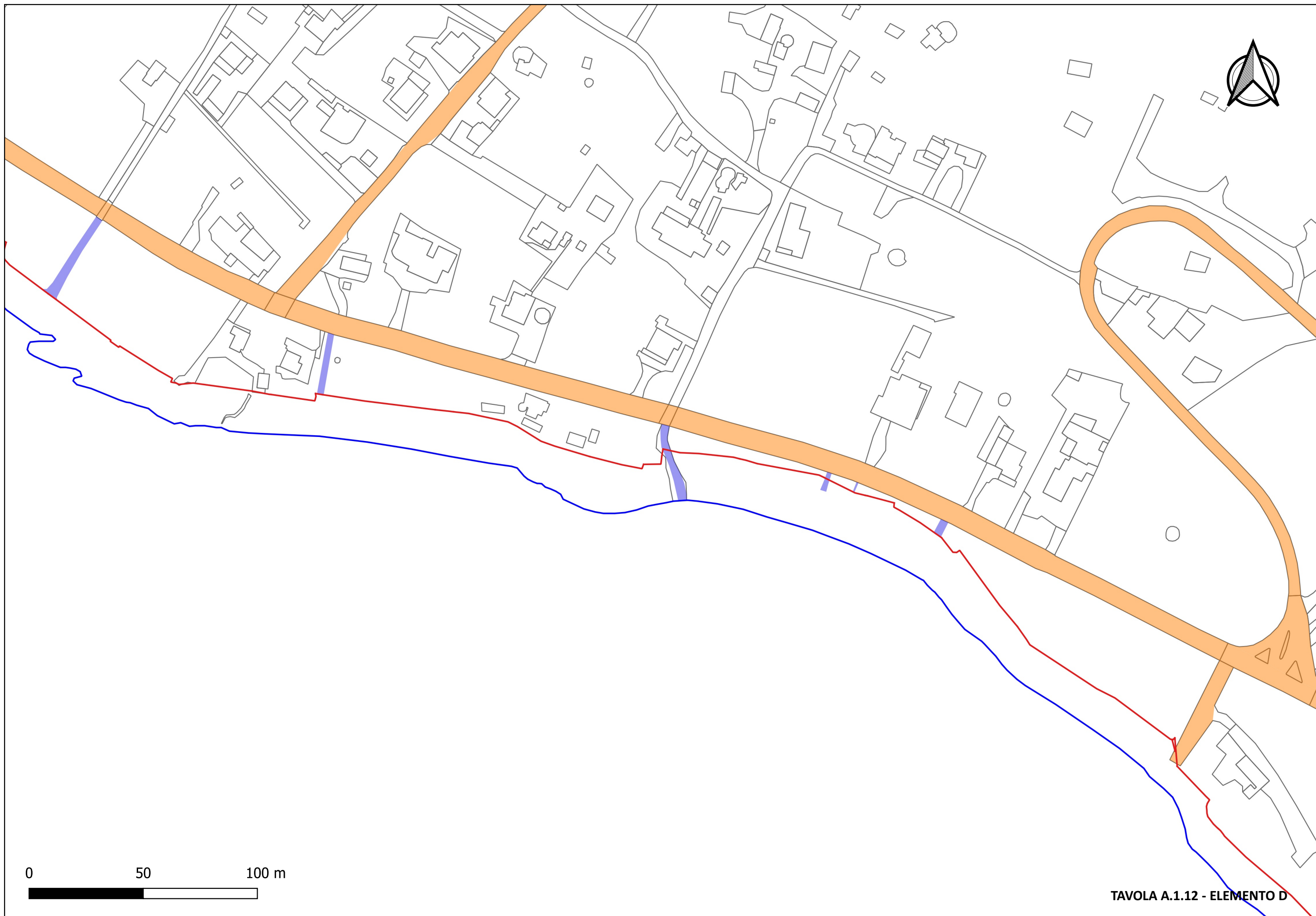


TAVOLA A.1.12 - ELEMENTO D