

ALESSANO

CASTRIGANO DEL CAPO

CORSANO

GAGLIANO DEL CAPO

MIGGIANO

MONTESANO SALENTINO

MORCIANO DI LEUCA

PATU'

SALVE

SPECCHIA

TIGGIANO

# Piano di Protezione Civile 2023



## SEZIONE 4

## Struttura organizzativa



### Egeria S.r.l

sede legale: Corso V. Emanuele II, 90 - Cagliari (CA)

sede operativa: Sentiero dello Stagno Perdabianca - (CA)

P.IVA 03528400926 | +39 328 82 88 328

Web: [www.egeriagroup.net/](http://www.egeriagroup.net/)

[info.egeria@gmail.com](mailto:info.egeria@gmail.com) - [egeria@ingegnere-pec.it](mailto:egeria@ingegnere-pec.it)

### GRUPPO DI LAVORO

Dott. ssa Ing. Barbara Dessì

Dott.ssa Arch. Elisabetta Erika Zucca

Dott. Danilo Zaia

## SEZIONE 4 – RELAZIONE DI PIANO – STRUTTURA ORGANIZZATIVA

### INDICE

<b>1. SOGGETTI E RECAPITI PRINCIPALI</b>	<b>6</b>
<b>2. STRUTTURE E REFERENTI DEL SISTEMA DI PROTEZIONE CIVILE</b>	<b>9</b>
2.1 CENTRI OPERATIVI COMUNALI .....	22
2.1.1 ALESSANO: Funzioni di Supporto - Centro Operativo Comunale .....	23
2.1.2 CASTRIGNANO DEL CAPO: Funzioni di Supporto - Centro Operativo Comunale .....	26
2.1.3 CORSANO: Funzioni di Supporto - Centro Operativo Comunale .....	28
2.1.4 GAGLIANO DEL CAPO: Funzioni di Supporto - Centro Operativo Comunale .....	31
2.1.5 MIGGIANO: Funzioni di Supporto - Centro Operativo Comunale .....	33
2.1.6 MONTESANO SALENTINO: Funzioni di Supporto - Centro Operativo Comunale .....	35
2.1.7 MORCIANO DI LEUCA: Funzioni di Supporto - Centro Operativo Comunale .....	37
2.1.8 PATÙ: Funzioni di Supporto - Centro Operativo Comunale .....	39
2.1.9 SALVE: Funzioni di Supporto - Centro Operativo Comunale .....	41
2.1.10 SPECCHIA: Funzioni di Supporto - Centro Operativo Comunale .....	43
2.1.11 TIGGIANO: Funzioni di Supporto - Centro Operativo Comunale .....	45
<b>3. PRESIDI TERRITORIALI - PUNTI CRITICI DA MONITORARE</b>	<b>47</b>
<b>4. AREE E STRUTTURE DI PROTEZIONE CIVILE</b>	<b>51</b>
AT - AREE DI ATTESA .....	51
Alessano: AT_A01 - Area di Attesa: Istituto Professionale Via Il Novembre .....	52
Alessano: AT_A02 - Area di Attesa: Istituto Tecnico Via Il Novembre .....	54
Alessano: AT_A03 - Area di Attesa: Piazza Sant'Antonio - Montesardo .....	56
Alessano: AT_A04 - Area di Attesa: Insediamento di Macurano .....	58
Alessano: AT_A05 - Area di Attesa: Parcheggio Eni su SS275 .....	60
Castrignano del Capo: AT_B01 - Area di Attesa: Piazza Nassirya .....	62
Castrignano del Capo: AT_B02 - Area di Attesa: Piazza Mercato .....	64
Castrignano del Capo: AT_B03 - Area di Attesa: Piazzetta Giuseppe Stefanachi .....	66
Castrignano del Capo: AT_B04 - Area di Attesa: Piazza Vicenza - Salignano .....	68
Castrignano del Capo: AT_B05 - Area di Attesa: Oratorio Karol Wojtyla - Giuliano .....	70

<i>Castrignano del Capo: AT_B06 - Area di Attesa: Piazza Savoia – S.M. di Leuca .....</i>	<i>72</i>
<i>Castrignano del Capo: AT_B07 - Area di Attesa: L.re Cristoforo Colombo – S.M. di Leuca .....</i>	<i>74</i>
<i>Castrignano del Capo: AT_B08 - Area di Attesa: Strada Doppia Croce – S.M. di Leuca .....</i>	<i>76</i>
<i>Corsano: AT_C01 - Area di Attesa: Piazza XXIV Maggio .....</i>	<i>78</i>
<i>Corsano: AT_C02 - Area di Attesa: Piazza Cazzato .....</i>	<i>80</i>
<i>Corsano: AT_C03 - Area di Attesa: Piazza dell'Emigrante.....</i>	<i>82</i>
<i>Corsano: AT_C04 - Area di Attesa: Parcheggio Cimitero Comunale.....</i>	<i>84</i>
<i>Gagliano del Capo: AT_D01 - Area di Attesa: Villa Aldo Moro.....</i>	<i>86</i>
<i>Gagliano del Capo: AT_D02 - Area di Attesa: Piazza Falcone-Borsellino .....</i>	<i>88</i>
<i>Gagliano del Capo: AT_D03 - Area di Attesa: Piazzetta dei Trinitari .....</i>	<i>90</i>
<i>Miggiano: AT_E01 - Area di Attesa: Largo Municipio .....</i>	<i>92</i>
<i>Miggiano: AT_E02 - Area di Attesa: Largo Santa Marina .....</i>	<i>94</i>
<i>Montesano Salentino: AT_F01 - Area di Attesa: Giardini Bitonti .....</i>	<i>96</i>
<i>Morciano di Leuca: AT_G01 - Area di Attesa: Piazza degli Eroi .....</i>	<i>98</i>
<i>Morciano di Leuca: AT_G02 - Area di Attesa: Piazza San Lorenzo – Barbarano del Capo .....</i>	<i>100</i>
<i>Patù: AT_H01 - Area di Attesa: Largo Chiesa Maria SS Immacolata.....</i>	<i>102</i>
<i>Patù: AT_H02 - Area di Attesa: Piazza Don Tonino Bello .....</i>	<i>104</i>
<i>Patù: AT_H03 - Area di Attesa: Parcheggio San Gregorio.....</i>	<i>106</i>
<i>Salve: AT_I01 - Area di Attesa: Piazza Concordia.....</i>	<i>108</i>
<i>Salve: AT_I02 - Area di Attesa: Piazza Dante .....</i>	<i>110</i>
<i>Salve: AT_I03 - Area di Attesa: Via XXIV Maggio .....</i>	<i>112</i>
<i>Salve: AT_I04 - Area di Attesa: Piazza Michelangelo .....</i>	<i>114</i>
<i>Salve: AT_I05 - Area di Attesa: Parco dei Gigli.....</i>	<i>116</i>
<i>Salve: AT_I06 - Area di Attesa: Piazzetta Cristoforo Colombo .....</i>	<i>118</i>
<i>Specchia: AT_L01 - Area di Attesa: Parco della Repubblica .....</i>	<i>120</i>
<i>Specchia: AT_L02 - Area di Attesa: Villa Comunale.....</i>	<i>122</i>
<i>Specchia: AT_L03 - Area di Attesa: Piazza Aldo Moro.....</i>	<i>124</i>
<i>Specchia: AT_L04 - Area di Attesa: Piazza Del Popolo .....</i>	<i>126</i>
<i>Specchia: AT_L05 - Area di Attesa: Chiesa di Sant'Eufemia .....</i>	<i>128</i>
<i>Tiggiano: AT_M01 - Area di Attesa: Piazza Aldo Moro.....</i>	<i>130</i>
<i>Tiggiano: AT_M02 - Area di Attesa: Piazza Roma.....</i>	<i>132</i>

AC - AREE / STRUTTURE DI ACCOGLIENZA.....	134
Alessano: AC_A01 – Istituto Professionale – Via Il Novembre .....	135
Alessano: AC_A02 – Istituto Statale Industriale Salvemini – Via Maiorana-Tagliamento .....	138
Alessano: AC_A03 – Convento Frati Minori Cappuccini – Via Cappuccini .....	141
Castrignano del Capo: AC_B01 – Scuola Elementare – Via Milano.....	144
Castrignano del Capo: AC_B02 – Scuola Materna – Via Poerio .....	147
Castrignano del Capo: AC_B03 – Campo Sportivo – Via San Giuseppe.....	150
Castrignano del Capo: AC_B04 – Scuola Media – Via Potenza .....	153
Corsano: AC_C01 - Istituto Comprensivo Corsano – Plesso Via Pascoli.....	156
Corsano: AC_C02 - Impianti Sportivi – Palazzetto dello Sport.....	159
Corsano: AC_C03 - Centro Polivalente – Via Campania .....	162
Gagliano del Capo: AC_D01 – Scuola Elementare – Via Fratelli Ciardo .....	165
Miggiano: AC_E01 - Istituto Comprensivo Miggiano – Plesso Via Mazzini.....	168
Montesano Salentino: AC_F01 – I.C. Miggiano – Plesso Via Paolo VI, Montesano Salentino.....	171
Morciano di Leuca: AC_G01 – Campo Sportivo – Via Jori .....	174
Patù: AC_H01 – Istituto Comprensivo – Plesso di Patù .....	177
Salve: AC_I01 - Istituto Comprensivo – Plesso di Salve Via Rosenberg .....	180
Salve: AC_I02 – Istituto comprensivo – Plesso di Salve Via Carducci .....	183
Specchia: AC_L01 – Scuola dell’Infanzia – Plesso di Via Montessori .....	186
Specchia: AC_L02 – Scuola Media – Plesso di Via Sturzo .....	189
Tiggiano: AC_M01 – Edifici Scolastici – Plesso di Via Solferino.....	192
AM - AREE DI AMMASSAMENTO SOCCORSI.....	195
Alessano: AM_A01 – Campo Sportivo Comunale – SS275 .....	196
Castrignano del Capo: AM_B01 – Piazzale Cittadella dello Sport – Via San Giuseppe .....	198
Castrignano del Capo: AM_B02 – Piazzale Impianto Sportivo – Giuliano di Lecce .....	200
Corsano: AM_C01 – Campo Sportivo Comunale – Via Campo La Donna.....	202
Gagliano del Capo: AM_D01 – Campo Sportivo Comunale – SS275 .....	204
Miggiano: AM_E01 – Zona Fieristica - Mercato Coperto.....	206
Montesano Salentino: AM_F01 – Campo Sportivo Comunale – SS275.....	208
Morciano di Leuca: AM_G01 – Parcheggio Cimitero Comunale – Via Castromediano.....	210



<i>Morciano di Leuca: AM_G02 – Piazzale Via Scalelle – Via Biscozzo.....</i>	<i>212</i>
<i>Patù: AM_H01 – Campo Sportivo Comunale – Via Trento.....</i>	<i>214</i>
<i>Salve: AM_I01 – Campo Sportivo Comunale – SP73.....</i>	<i>216</i>
<i>Specchia: AM_L01 – Campo Sportivo Comunale – SP75.....</i>	<i>218</i>
<i>Tiggiano: AM_M01 – Campo Sportivo Comunale – SP186.....</i>	<i>220</i>
<b>ZAE - ELIPORTO.....</b>	<b>222</b>
<i>Castrignano del Capo: ZAE_B01 - Cittadella dello Sport – Via San Giuseppe.....</i>	<i>223</i>
<i>Corsano: ZAE_C01 – Parcheggio Via Campo La Donna.....</i>	<i>225</i>
<i>Gagliano del Capo: ZAE_D01 – Campo Sportivo Comunale – SS275.....</i>	<i>227</i>
<i>Miggiano: ZAE_E01 – Parcheggio Zona Fieristica – Via Verdi.....</i>	<i>229</i>
<i>Montesano Salentino: ZAE_F01 – Parcheggio Cimitero Comunale – Via San Donato .....</i>	<i>231</i>
<i>Salve: ZAE_I01 – Campo Sportivo Comunale – SP73.....</i>	<i>233</i>
<b>6. VIABILITÀ DI EMERGENZA</b>	<b>235</b>
<b>7. ORGANIZZAZIONI DI VOLONTARIATO</b>	<b>239</b>
<i>7.1 Sintesi ed inquadramento delle Associazioni di Volontariato di Protezione Civile attive.....</i>	<i>246</i>
<b>8. MATERIALI E RISORSE</b>	<b>248</b>
<b>9. MEZZI PER LA PROTEZIONE CIVILE</b>	<b>256</b>
<b>10. AZIENDE RESPONSABILI DI SERVIZI DI RETE ESSENZIALI NEL TERRITORIO</b>	<b>260</b>

## 1. SOGGETTI E RECAPITI PRINCIPALI

Per i nominativi e i contatti del presidente dell'Unione e dei Sindaci dei comuni aderenti, si veda la Sezione 7 – Rubrica telefonica.

STRUTTURE OPERATIVE STATALI	RECAPITI TELEFONICI	FAX / PEC
EMERGENZA SANITARIA	118	
VIGILI DEL FUOCO	115	
CARABINIERI - EMERGENZA	112	
POLIZIA DI STATO - EMERGENZA	113	
STRUTTURE OPERATIVE REGIONALI	RECAPITI TELEFONICI	FAX / PEC
SALA OPERATIVA REGIONALE PROTEZIONE CIVILE REGIONA PUGLIA	080 5401529	cor.protezionecivile@pec.rupar.puglia.it
ARIF PUGLIA Agenzia Regionale Attività Irrigue e Forestali		protocollo@pec.arifpuglia.it protocollo@arif.regione.puglia.it
AGENZIA REGIONALE PER LA PROTEZIONE DELL'AMBIENTE (ARPA PUGLIA)	080 5460111	dir.generale.arpapuglia@pec.rupar.puglia.it
AUTORITÀ DI BACINO Autorità di Bacino Distrettuale dell'Appennino Meridionale	0823 300001	0823 300235 protocollo@pec.distrettoappenninomeridionale.it
AIP - Autorità idrica Pugliese	080 9641401	080 9641430 protocollo@pec.autoritaidrica.puglia.it

SISTEMA DI COMANDO E CONTROLLO	RECAPITI TELEFONICI	FAX/MAIL
Sala Operativa Regionale – Bari	0805802270	servizio.protezionecivile@ regione.puglia.it servizio.protezionecivile@ pec.rupar.puglia.it
Centro Funzionale Decentrato – Bari	0805802261	servizio.protezionecivile@ regione.puglia.it servizio.protezionecivile@ pec.rupar.puglia.it
Struttura Operativa Territoriale Salento – SOT SALENTO Campi Salentina (LE)	338.5090831	070 6064865 070 6066781
PREFETTURA DI LECCE	0832 6931 0832 693407	0832 693666 protocollo.prefle@pec.int erno.it

SERVIZI ESSENZIALI	RECAPITI TELEFONICI	FAX / PEC
AQP LECCE	0832 224211 Per segnalazioni guasti: numero verde 800 735735 Centralino Sede Bari 080 5723111	0832 351910 mat.lecce@pec.aqp.it
ENEL DISTRIBUZIONE	<b>803500</b> 0836 389361 (h/24)	Fax 0836 389361 (h/24) eneldistribuzione@pec.enel.it
TELECOM	Guasti <b>187</b> ; Presidio Territoriale Roma <b>06 36881</b> Area Tecnica Provincia di Lecce <b>0832 686200</b>	0832 686209
OPERATORI TELEFONICI MOBILI	TIM <b>187</b> WIND <b>155</b> HG3 <b>133</b> Vodafone <b>190</b> Iliad <b>177</b>	
ANAS Sezione Lecce	Numero verde <b>800 841 148</b> 0832 276311	0832 276322 0832 276333 841148@postacert.stradeana s.it
FERROVIE SUD EST	0832 668111	0832 668211

## 2. STRUTTURE E REFERENTI DEL SISTEMA DI PROTEZIONE CIVILE

Di seguito sono individuati gli edifici ritenuti adatti al Sistema di Protezione Civile per il coordinamento o la gestione nelle varie fasi previsionali e di emergenza a seguito dell'evento: per ognuno di essi viene indicato un referente ed i relativi contatti telefonici diretti ed e-mail.

UNIONE COMUNI TERRA DI LEUCA	<b>SEDE DEL SERVIZIO INTERCOMUNALE</b>	Indirizzo	Piazza Concordia
	<b>Sede Unione dei Comuni</b>	Caratteri dimensionali/capienza	150mq – n.2 uffici, 1 bagno e 1 sala riunioni
	<b>Terra di Leuca</b>	Telefono	0833 528200
		PEC	unione.terradileuca@legalmail.it
		E-mail	unione.terradileuca@gmail.com
	<b>STAZIONI FORESTALI DEI CARABINIERI FORESTALI</b>	Sede	Via Giaccari – 0833.545859
		TRICASE	Mail 043458.001@carabinieri.it
		Contatti	PEC fle43458@pec.carabinieri.it
	<b>DISTACCAM. VVF DI TRICASE</b>	Indirizzo	SP75 – KM 1 – 73039 Tricase
		Numero operatori	
		Telefono	0833.545353
		PEC	com.lecce@cert.vigilfuoco.it
		E-mail	dist.le03.tricase@vigilfuoco.it
	<b>DISTACCAM. VVF VOLONTARI DI UGENTO</b>	Indirizzo	Via Monsignor Zola – 73059 – Ugento
		Numero operatori	
		Telefono	0833.556013
		PEC	com.lecce@cert.vigilfuoco.it
		E-mail	dist.le05.ugento@vigilfuoco.it
	<b>NUCLEO CINOFILE UGENTO</b>	Indirizzo	SP 325 – 73059 – Ugento
		Numero operatori	
		Telefono	
		PEC	com.lecce@cert.vigilfuoco.it
		E-mail	

UNIONE COMUNI TERRA DI LEUCA	<b>COMANDO ARMA DEI CARABINIERI DI ALESSANO</b>	Indirizzo Telefono Fax E-mail	Via Corte Roma, 7 – 73031 Alessano 0833.781010 0833.524300 stle334420@carabinieri.it
	<b>COMANDO ARMA DEI CARABINIERI DI CASTRIGNANO DEL CAPO</b> (Fraz. Giuliano di Lecce)	Indirizzo Telefono Fax E-mail	Via Barbarano – Giuliano di Lecce 0833.752351 0833.752351 stle334490@carabinieri.it
	<b>COMANDO ARMA DEI CARABINIERI DI CORSANO</b>	Indirizzo Telefono Fax E-mail	Via Pietro Micca, 9 – 73033 Corsano 0833.533661 0833.533664 stle334480@carabinieri.it
	<b>COMANDO ARMA DEI CARABINIERI DI GAGLIANO DEL CAPO</b>	Indirizzo Telefono Fax E-mail	Via Commendator Daniele – Gagliano del 0833.791010 0833.791212 stle334430@carabinieri.it
	<b>COMANDO ARMA DEI CARABINIERI DI SALVE</b>	Indirizzo Telefono Fax E-mail	Via Paolo Borsellino, 3 – 73050 Salve 0833.741010 0833.528115 stle334450@carabinieri.it
	<b>COMANDO ARMA DEI CARABINIERI DI SPECCHIA</b>	Indirizzo Telefono Fax E-mail	Via G. Pisanelli, 7 – 73040 Specchia 0833.539010 0833.539251 stle334460@carabinieri.it

<b>ALESSANO – A</b>	<b>SEDE DEL C.O.C.</b>	Indirizzo Caratteri dimensionali/capienza Telefono Fax E-mail	Piazza Don Tonino Bello, 17 - 73031 Alessano N.2 vani da 20mq – n.3 postazioni PC 0833782718 - 0833782727 - ufficiopolizia@comune.alessano.le.it
	<b>POLIZIA LOCALE</b>	Indirizzo Caratteri dimensionali/capienza Telefono Fax E-mail	Piazza Don Tonino Bello, 17 - 73031 Alessano N.2 vani da 20mq – n.3 postazioni PC 0833782718 - 0833782727 - ufficiopolizia@comune.alessano.le.it
	<b>UFFICIO TECNICO</b>	Indirizzo Caratteri dimensionali/capienza Telefono Fax E-mail	Piazza Don Tonino Bello, 17 - 73031 Alessano N.2 vani da 20mq – n.3 postazioni PC 0833782721 0833782748 ufficiotecnico@comune.alessano.le.it
	<b>VOLONTARIATO</b>	Indirizzo Referente Telefono Fax E-mail	- Francesco Bello 3451580312 - prociv_alessano@libero.it

<b>CASTRIGNANO DEL CAPO – B</b>	<b>SEDE DEL C.O.C.</b>	Indirizzo Caratteri dimensionali/capienza Telefono Fax E-mail	Piazza Nassirya - 73040 Castrignano del Capo N.2 vani per un totale di 60mq 0833.751216 0833.751216 polizia.municipale@comune.castrignanodelca po.le.it
	<b>POLIZIA LOCALE</b>	Indirizzo Caratteri dimensionali/capienza Telefono Fax E-mail	Piazza Nassirya - 73040 Castrignano del Capo N.2 vani per un totale di 60mq 0833.751216 0833.751216 polizia.municipale@comune.castrignanodelca
	<b>UFFICIO TECNICO</b>	Indirizzo Caratteri dimensionali/capienza Telefono Fax E-mail	Piazza Nassirya - 73040 Castrignano del Capo N.2 vani da 30mq 0833.1826719 – 0833.1826713/14 - polizia.municipale@comune.castrignanodelca po.le.it
	<b>VOLONTARIATO</b>	Indirizzo Referente Telefono Fax E-mail	- Mirco Paladini 334.5952529 - -





<b>CORSANO – C</b>	<b>SEDE DEL C.O.C.</b>	Indirizzo Caratteri dimensionali/capienza Telefono Fax E-mail	Via dell'Artigianato – 73033 Corsano 500mq area coperta – 1500mq area scoperta 0833533398 - 3282690171 - corsano@cvpc.lecce.it
	<b>POLIZIA LOCALE</b>	Indirizzo Caratteri dimensionali/capienza Telefono Fax E-mail	Via della Libertà – 73033 Corsano N.2 vani da 25mq 0833.532763 – 389.4468401 0833.1831264 polizialocale@comune.corsano.le.it
	<b>UFFICIO TECNICO</b>	Indirizzo Caratteri dimensionali/capienza Telefono Fax E-mail	Via della Libertà – 73033 Corsano N.3 vani da 20mq 0833.531170 0833.531122 sport.unico.corsano@gmail.com
	<b>VOLONTARIATO</b>	Indirizzo Referente Telefono Fax E-mail	Via dell'Artigianato – 73033 Corsano Salvatore Bisanti 0833533398 - 3282690171 - corsano@cvpc.lecce.it

<b>GAGLIANO DEL CAPO – D</b>	<b>SEDE DEL C.O.C.</b>	Indirizzo Caratteri dimensionali/capienza Telefono Fax E-mail	Piazzetta del Gesù - 73034 Gagliano del Capo N.2 vani da 30mq 0833.798311 0833.798330 protocollo.gaglianodelcapo@pec.rupar.puglia.it
	<b>POLIZIA LOCALE</b>	Indirizzo Caratteri dimensionali/capienza Telefono Fax E-mail	Corso Umberto I - 73034 Gagliano del Capo N.2 vani da 30mq 0833.547359 - vigili.urbani@comune.gaglianodelcapo.le.it
	<b>UFFICIO TECNICO</b>	Indirizzo Caratteri dimensionali/capienza Telefono Fax E-mail	Piazzetta del Gesù - 73034 Gagliano del Capo N.2 vani da 30mq 0833.798328 – 0833.798316 – 0833.798353 - protocollo.gaglianodelcapo@pec.rupar.puglia.it
	<b>VOLONTARIATO</b>	Indirizzo Referente Telefono Fax E-mail	Corso Umberto I - 73034 Gagliano del Capo Rocco Ciardo 320.0765463 - -



<b>MIGGIANO – E</b>	<b>SEDE DEL C.O.C.</b>	Indirizzo Caratteri dimensionali/capienza Telefono Fax E-mail	Via Maurizio Arnesano – 73035 Miggiano N.2 vani da 20mq 0833.761143 – 0833.1826863 0833.764920 ufficiotecnico@comune.miggiano.le.it
	<b>POLIZIA LOCALE</b>	Indirizzo Caratteri dimensionali/capienza Telefono Fax E-mail	Via Maurizio Arnesano – 73035 Miggiano N.2 vani da 20mq 0833.761143 – 0833.1826863 0833.764920 vigilimiggiano@libero.it
	<b>UFFICIO TECNICO</b>	Indirizzo Caratteri dimensionali/capienza Telefono Fax E-mail	Via Maurizio Arnesano – 73035 Miggiano N.3 vani da 20mq 0833.761143 – 0833.1826863 0833.764920 ufficiotecnico@comune.miggiano.le.it
	<b>VOLONTARIATO</b>	Indirizzo Referente Telefono Fax E-mail	Via Pietro Nenni – 73035 Miggiano Cosimo Carbone 0833535551 - -

<b>MONTESANO SALENTINO – F</b>	<b>SEDE DEL C.O.C.</b>	Indirizzo Caratteri dimensionali/capienza Telefono Fax E-mail	Via Monticelli, 47 - 73030 Montesano Salentino N.2 vani da 20mq 0833.763611 0833.763611 potocollo.comune.montesanosalentino@pec.rupar.puglia.it
	<b>POLIZIA LOCALE</b>	Indirizzo Caratteri dimensionali/capienza Telefono Fax E-mail	Via Monticelli, 47 - 73030 Montesano Salentino N.2 vani da 20mq 0833.763612 0833.763612 polizialocale@comune.montesanosalentino.le.it
	<b>UFFICIO TECNICO</b>	Indirizzo Caratteri dimensionali/capienza Telefono Fax E-mail	Via Monticelli, 47 - 73030 Montesano Salentino N.2 vani da 20mq 0833.763612 0833.763612 tecnico@comune.montesanosalentino.le.it
	<b>VOLONTARI</b>	Indirizzo Referente Telefono Fax E-mail	Via Monticelli, 47 - 73030 Montesano Salentino N.2 vani da 30mq 340.3149322 - -



<b>MORCIANO DI LEUCA – G</b>	<b>SEDE DEL C.O.C.</b>	Indirizzo Caratteri dimensionali/capienza Telefono Fax E-mail	Piazza Papa Giovanni Paolo II – Morciano di Leuca N.2 vani da 30mq 0833.743100 - Cell Sindaco 349.5810837 0833.743204 comune.morcianodileuca.le@pec.rupar.puglia.it
	<b>POLIZIA LOCALE</b>	Indirizzo Caratteri dimensionali/capienza Telefono Fax E-mail	Piazza Papa Giovanni Paolo II – Morciano di Leuca N.2 vani da 30mq 0833.743589 0833.743204 poliziamunicipale.morcianodileuca.le@pec.rupar.puglia.it
	<b>UFFICIO TECNICO</b>	Indirizzo Caratteri dimensionali/capienza Telefono Fax E-mail	Piazza Papa Giovanni Paolo II – Morciano di Leuca N.2 vani da 20mq 0833.743100 0833.743204 comune.morcianodileuca.le@pec.rupar.puglia.it
	<b>VOLONTARI</b>	Indirizzo Referente Telefono Fax E-mail	- - - - -



<b>PATÙ – H</b>	<b>SEDE DEL C.O.C.</b>	Indirizzo Caratteri dimensionali/capienza Telefono Fax E-mail	Via Giuseppe Romano, 65 - 73053 Patù N.2 vani da 20mq 0833.752061 - Cell Sindaco 346.6335034 0833.765707 comune.patu.le@pec.rupar.puglia.it
	<b>POLIZIA LOCALE</b>	Indirizzo Caratteri dimensionali/capienza Telefono Fax E-mail	Via Giuseppe Romano, 65 - 73053 Patù N.2 vani da 20mq 0833.752061 0833.765707 poliziamunicipale.patu.le@pec.rupar.puglia.it
	<b>UFFICIO TECNICO</b>	Indirizzo Caratteri dimensionali/capienza Telefono Fax E-mail	Via Giuseppe Romano, 65 - 73053 Patù N.2 vani da 20mq 0833.752061 0833.765707 ufficiotecnico.patu.le@pec.rupar.puglia.it
	<b>VOLONTARI</b>	Indirizzo Referente Telefono Fax E-mail	- - - - -

<b>SALVE – I</b>	<b>SEDE DEL C.O.C.</b>	Indirizzo Caratteri dimensionali/capienza Telefono Fax E-mail	Via PP Cardone 73050 Salve N.1 vani da 30mq 0833.741224 - Cell Sindaco 347.4903900 0833.520960 comunedisalve@pec.rupar.puglia.it
	<b>POLIZIA LOCALE</b>	Indirizzo Caratteri dimensionali/capienza Telefono Fax E-mail	Via PP Cardone 73050 Salve N.1 vani da 30mq 0833.741224 – 0833.528084 – 388.9068921 0833.520960 ufficiopoliziamunicipale.comune.salve@pec.rupar.puglia.it
	<b>UFFICIO TECNICO</b>	Indirizzo Caratteri dimensionali/capienza Telefono Fax E-mail	Via PP Cardone 73050 Salve N.1 vani da 30mq 0833.741224 0833.520960 ufficiotecnico@comune.salve.le.it
	<b>VOLONTARI</b>	Indirizzo Referente Telefono Fax E-mail	- - - - -



SPECCHIA – L	<b>SEDE DEL C.O.C.</b>	Indirizzo Caratteri dimensionali/capienza Telefono Fax E-mail	Via San Giovanni Bosco, 6 - 73040 Specchia N.2 vani da 20mq 0833.536293 0833.539769 segreteria.comune.specchia.le@pec.rupar.puglia.it
	<b>POLIZIA LOCALE</b>	Indirizzo Caratteri dimensionali/capienza Telefono Fax E-mail	Via San Giovanni Bosco, 6 - 73040 Specchia N.2 vani da 20mq 0833.539459 – 342.5447096 0833.539769 poliziamunicipale@comune.specchia.le.it
	<b>UFFICIO TECNICO</b>	Indirizzo Caratteri dimensionali/capienza Telefono Fax E-mail	Via San Giovanni Bosco, 6 - 73040 Specchia N.2 vani da 20mq 0833.539459 – 342.5447096 0833.539769 urbanistica@comune.specchia.le.it lavoripubblic@comune.specchia.le.it
	<b>VOLONTARI</b>	Indirizzo Referente Telefono Fax E-mail	- - - - -



TIGGIANO – M	<b>SEDE DEL C.O.C.</b>	Indirizzo Caratteri dimensionali/capienza Telefono Fax E-mail	Piazza Castello,33 – 73030 Tiggiano N.2 vani da 20mq 0833.531033 – Cell. Sindaco 388.8417550 0833.533288 info.comune.tiggiano@pec.rupar.puglia.it
	<b>POLIZIA LOCALE</b>	Indirizzo Caratteri dimensionali/capienza Telefono Fax E-mail	Piazza Castello,33 – 73030 Tiggiano N.2 vani da 20mq 0833.531033 – 0833.531351 0833.533288 poliziamunicipale@comune.tiggiano.le.it
	<b>UFFICIO TECNICO</b>	Indirizzo Caratteri dimensionali/capienza Telefono Fax E-mail	Piazza Castello,33 – 73030 Tiggiano N.2 vani da 20mq 0833.531033 – 0833.531351 0833.533288 ufficiotecnico@comune.tiggiano.le.it
	<b>VOLONTARI</b>	Indirizzo Referente Referente Telefono E-mail	Piazza Castello – 73030 Tiggiano Fabio De Iaco – Cell. 389.1191084 Ilenia Antonazzo – Cell. 347.3318083 389.1191084 - 347.3318083 tiggianoprotezionecivile@gmail.com

## **2.1 CENTRI OPERATIVI COMUNALI**

Attualmente l'Unione dei Comuni non ha mezzi e risorse per l'attivazione di un Centro Operativo Intercomunale. Sono in programma nuove assunzioni e il trasferimento degli uffici in una nuova sede più ampia con allestimento del centro operativo intercomunale.

In attesa che i procedimenti di assunzione e di trasferimento della sede vengano portati a termine, ogni comune manterrà il proprio centro operativo comunale per le emergenze di tipo locale.

I Centri Operativi Comunali (COC) rappresentano uno degli elementi strategici fondamentali della pianificazione di Protezione Civile per la gestione dell'emergenza poiché vi si svolge un monitoraggio costante della situazione emergenziale e delle risorse. Il piano di protezione civile di ciascuna Amministrazione/Ente territoriale contiene necessariamente le informazioni sull'ubicazione del COC (ovvero dove si riunisce, si veda il Capitolo 2) e le informazioni sull'organizzazione del proprio centro operativo che risulta strutturato in funzioni di supporto.

Il Sindaco può attivare preventivamente il COC anche con una sola funzione quale il Presidio operativo, per garantire il flusso delle comunicazioni con le sale operative regionale e di ambito.

### 2.1.1 ALESSANO: Funzioni di Supporto - Centro Operativo Comunale

FUNZIONE	N.	REFERENTI	NOMINATIVO	CONTATTI
<b>Tecnica e di Pianificazione</b>	<b>1</b>	Resp. Ufficio Tecnico	Arch. Tiziana CAMPANILE	Tel. 0833782721
				Cell. 3205561703
				ufficiotecnico@comune.alessano.le.it
		Ufficio Tecnico	Arch. Donatello CHIARELLO	Tel. 0833782722
				Cell. 3478577987
				sue.alessano@gmail.com
<b>Sanità, Assistenza Sociale e Veterinaria</b>	<b>2</b>	Ufficio Segreteria	Dott.ssa Adele ORLANDO	Tel. 0833782732
				Cell. 3339557941
				vicesegreteria@comune.alessano.le.it
		Assistente Sociale	Dott.ssa Elisa GRECO	Tel. 0833782716
				Cell. 3334901964
				servizisociali@comune.alessano.le.it
<b>Volontariato</b>	<b>3</b>	Ufficio Polizia Locale	Maresciallo Maggiore Antonio BLEVE	Tel 0833533398
				Cell. 3293178305
				ufficiopolizia@comune.alessano.le.it

FUNZIONE	N.	REFERENTI	NOMINATIVO	CONTATTI
<b>Materiali e Mezzi</b>	<b>4</b>	Resp. Ufficio Tecnico	Arch. Tiziana CAMPANILE	Tel. 0833782721
				Cell. 3205561703
				ufficiotecnico@comune.alessano.le.it
		Ufficio Tecnico	Arch. Donatello CHIARELLO	Tel. 0833782722
				Cell. 3478577987
				sue.alessano@gmail.com
<b>Servizi Essenziali ed attività scolastiche</b>	<b>5</b>	Ufficio Segreteria	Dott.ssa Adele ORLANDO	Tel. 0833782732
				Cell. 3339557941
				vicesegreteria@comune.alessano.le.it
		Assistente Sociale	Dott.ssa Elisa GRECO	Tel. 0833782716
				Cell. 3334901964
				servizisociali@comune.alessano.le.it
<b>Censimento danni a persone e cose</b>	<b>6</b>	Resp. Ufficio Tecnico	Arch. Tiziana CAMPANILE	Tel. 0833782721
				Cell. 3205561703
				ufficiotecnico@comune.alessano.le.it
		Ufficio Tecnico	Arch. Donatello CHIARELLO	Tel. 0833782722
				Cell. 3478577987
				sue.alessano@gmail.com
<b>Strutture operative locali, Viabilità</b>	<b>7</b>	Ufficio Polizia Locale	Maresciallo Maggiore Antonio BLEVE	Tel 0833533398
				Cell. 3293178305
				ufficiopolizia@comune.alessano.le.it

FUNZIONE	N.	REFERENTI	NOMINATIVO	CONTATTI
<b>Telecomunicazioni</b>	<b>8</b>	Resp. Ufficio Tecnico	Arch. Tiziana CAMPANILE	Tel. 0833782721
				Cell. 3205561703
				ufficiotecnico@ comune.alessano.le.it
		Ufficio Tecnico	Arch. Donatello CHIARELLO	Tel. 0833782722
				Cell. 3478577987
				sue.alessano@gmail.com
<b>Assistenza alla Popolazione</b>	<b>9</b>	Ufficio Segreteria	Dott.ssa Adele ORLANDO	Tel. 0833782732
				Cell. 3339557941
				vicesegreteria@ comune.alessano.le.it
		Assistente Sociale	Dott.ssa Elisa GRECO	Tel. 0833782716
				Cell. 3334901964
				servizisociali@ comune.alessano.le.it
<b>Segreteria di Coordinamento ed Ufficio Stampa</b>	<b>10</b>	Ufficio Polizia Locale	Maresciallo Maggiore Antonio BLEVE	Tel 0833533398
				Cell. 3293178305
				ufficiopolizia@ comune.alessano.le.it

### 2.1.2 CASTRIGNANO DEL CAPO: Funzioni di Supporto - Centro Operativo Comunale

FUNZIONE	N.	REFERENTI	NOMINATIVO	CONTATTI
Tecnica e di Pianificazione	1	Resp. Ufficio Tecnico	Ing. Leonardo CAMPA	Tel. 0833.751068
				Cell. 3293178288
				urbanistica.comune.castrignanod elcapo@pec.rupar.puiglia.it
Sanità, Assistenza Sociale e Veterinaria	2	Resp. Ufficio Tecnico	Ing. Leonardo CAMPA	Tel. 0833.751068
				Cell. 3293178288
				urbanistica.comune.castrignanod elcapo@pec.rupar.puiglia.it
Volontariato	3	Resp. Ufficio Tecnico	Ing. Leonardo CAMPA	Tel. 0833.751068
				Cell. 3293178288
				urbanistica.comune.castrignanod elcapo@pec.rupar.puiglia.it
Materiali e Mezzi	4	Resp. Ufficio Tecnico	Ing. Leonardo CAMPA	Tel. 0833.751068
				Cell. 3293178288
				urbanistica.comune.castrignanod elcapo@pec.rupar.puiglia.it
Servizi Essenziali ed attività scolastiche	5	Resp. Ufficio Tecnico	Ing. Leonardo CAMPA	Tel. 0833.751068
				Cell. 3293178288
				urbanistica.comune.castrignanod elcapo@pec.rupar.puiglia.it
Censimento danni a persone e cose	6	Resp. Ufficio Tecnico	Ing. Leonardo CAMPA	Tel. 0833.751068
				Cell. 3293178288
				urbanistica.comune.castrignanod elcapo@pec.rupar.puiglia.it
Strutture operative locali, Viabilità	7	Resp. Ufficio Tecnico	Ing. Leonardo CAMPA	Tel. 0833.751068
				Cell. 3293178288
				urbanistica.comune.castrignanod elcapo@pec.rupar.puiglia.it

FUNZIONE	N.	REFERENTI	NOMINATIVO	CONTATTI
<b>Telecomunicazioni</b>	<b>8</b>	Resp. Ufficio Tecnico	Ing. Leonardo CAMPA	Tel. 0833.751068
				Cell. 3293178288
				urbanistica.comune.castrignanod elcapo@pec.rupar.puiglia.it
<b>Assistenza alla Popolazione</b>	<b>9</b>	Resp. Ufficio Tecnico	Ing. Leonardo CAMPA	Tel. 0833.751068
				Cell. 3293178288
				urbanistica.comune.castrignanod elcapo@pec.rupar.puiglia.it
<b>Segreteria di Coordinamento ed Ufficio Stampa</b>	<b>10</b>	Ufficio Polizia Locale	Com.te Teodoro MARUCCIA	Tel 0833533398
				Cell. 329.3178288
				polizia.municipale@comune. castrignanodelcapo.le.it

### 2.1.3 CORSANO: Funzioni di Supporto - Centro Operativo Comunale

FUNZIONE	N.	REFERENTI	NOMINATIVO	CONTATTI
<b>Tecnica e di Pianificazione</b>	<b>1</b>	Resp. Ufficio Urbanistica	Arch. Antonio BLEVE	Tel. 0833531170
				Fax 0833531122
				sport.unico.corsano@gmail.com
		Resp. Ufficio Tecnico Lavori Pubblici	Ing. Gianni FONSECA	Tel. 0833531170
				Fax 0833531122
				sport.unico.corsano@gmail.com
<b>Sanità, Assistenza Sociale e Veterinaria</b>	<b>2</b>	Resp. Ufficio Sanità e servizi sociali	Carmela CASCIARO	Tel. 0833531170
				Fax 0833531122
				-
		Assessore Comunale	Dr. Cosimo BELLO (Ass.)	Tel. 0833531170
				Fax 0833531122
				Cell. 3477832177
<b>Volontariato</b>	<b>3</b>	Resp. Protezione Civile "La Torre"	Salvatore BISANTI	Tel 0833533398
				Cell. 3282690171
				corsano@cvpc.lecce.it
		Resp. Protezione Civile "La Torre"	Francesco NICOLÌ	Tel 0833533398
				Cell. 3492646006
				corsano@cvpc.lecce.it



FUNZIONE	N.	REFERENTI	NOMINATIVO	CONTATTI
<b>Materiali e Mezzi</b>	<b>4</b>	Resp. Ufficio Urbanistica	Arch. Antonio BLEVE	Tel. 0833531170
				Fax 0833531122
				sport.unico.corsano@gmail.com
		Resp. Mezzi Protezione Civile "La Torre"	Luigi ANTONACI	Tel 0833533398
				-
				corsano@cvpc.lecce.it
<b>Servizi Essenziali ed attività scolastiche</b>	<b>5</b>	Resp. Ufficio Tecnico Lavori Pubblici	Ing. Gianni FONSECA	Tel. 0833531170
				Fax 0833531122
				sport.unico.corsano@gmail.com
		Resp. Ufficio Sanità e servizi sociali	Carmela CASCIARO	Tel. 0833531170
				Fax 0833531122
				-
<b>Censimento danni a persone e cose</b>	<b>6</b>	Resp. Ufficio Urbanistica	Arch. Antonio BLEVE	Tel. 0833531170
				Fax 0833531122
				sport.unico.corsano@gmail.com
		Resp. Ufficio Tecnico Lavori Pubblici	Ing. Gianni FONSECA	Tel. 0833531170
				Fax 0833531122
				sport.unico.corsano@gmail.com
<b>Strutture operative locali, Viabilità</b>	<b>7</b>	Resp. Area Vigilanza Polizia Locale	Dr. Luca MARZO	Tel. 0833532763
				Cell. 3894468401
				polizialocale@comune.corsano.le.it
		Comandante di Stazione Carabinieri Corsano	Com. Francesco LEONE	Tel. 0833533661
				Cell. 3346922718
				stle334480@carabinieri.it

FUNZIONE	N.	REFERENTI	NOMINATIVO	CONTATTI
<b>Telecomunicazioni</b>	<b>8</b>	Resp. Telecomunicazioni Protezione Civile "La Torre"	Gianni PAROLIN	Tel 0833533398
				Cell. 3453073506
				corsano@cvpc.lecce.it
		Ditta Esterna	Raona Biagio Elettricista	Cell. 3401743514
<b>Segreteria di Coordinamento ed Ufficio Stampa</b>	<b>9</b>	Resp. Ufficio Segreteria	Dr. Antonio LICCHETTA	Tel. 0833531170
				Fax 0833531122
				segreteria@comune.corsano.le.it
		Resp. Segreteria Protezione Civile "La Torre"	Arch. Stefania Carluccio	Tel 0833533398
				Cell. 3203548266
				corsano@cvpc.lecce.it
<b>Assistenza alla Popolazione</b>	<b>10</b>	Resp. Ufficio Sanità e servizi sociali	Carmela CASCIARO	Tel. 0833531170
				Fax 0833531122
				-
		Resp. Protezione Civile "La Torre"	Salvatore BISANTI	Tel 0833533398
				Cell. 3282690171
				corsano@cvpc.lecce.it

## 2.1.4 GAGLIANO DEL CAPO: Funzioni di Supporto - Centro Operativo Comunale

FUNZIONE	N.	REFERENTI	NOMINATIVO	CONTATTI
<b>Tecnica e di Pianificazione</b>	<b>1</b>	Resp. Ufficio Tecnico	Arch. Dionino GIANGRANDE	Tel. 0833.798328/798316
				Tel. 0833.798353/798354
				lavori.pubblici@comune.gagliano delcapo.le.it
<b>Sanità, Assistenza Sociale e Veterinaria</b>	<b>2</b>	Ufficio Servizi Sociali	Dott.ssa Francesca SERGI	Tel. 0833.798326
				Tel. 0833.798323
				servizi.sociali@comune.gagliano delcapo.le.it
<b>Volontariato</b>	<b>3</b>	Ufficio Polizia Locale	Dott. Salvatore DI MOLFETTA	Tel 0833.547359
				Cell. -
				vigili.urbani@comune.gagliano delcapo.le.it
<b>Materiali e Mezzi</b>	<b>4</b>	Resp. Ufficio Tecnico	Arch. Dionino GIANGRANDE	Tel. 0833.798328/798316
				Tel. 0833.798353/798354
				lavori.pubblici@comune.gagliano delcapo.le.it
<b>Servizi Essenziali ed attività scolastiche</b>	<b>5</b>	Ufficio Servizi Sociali	Dott.ssa Francesca SERGI	Tel. 0833.798326
				Tel. 0833.798323
				servizi.sociali@comune.gagliano delcapo.le.it
<b>Censimento danni a persone e cose</b>	<b>6</b>	Resp. Ufficio Tecnico	Arch. Dionino GIANGRANDE	Tel. 0833.798328/798316
				Tel. 0833.798353/798354
				lavori.pubblici@comune.gagliano delcapo.le.it
<b>Strutture operative locali, Viabilità</b>	<b>7</b>	Ufficio Polizia Locale	Dott. Salvatore DI MOLFETTA	Tel 0833.547359
				Cell. -
				vigili.urbani@comune.gagliano delcapo.le.it

FUNZIONE	N.	REFERENTI	NOMINATIVO	CONTATTI
Telecomunicazioni	8	Resp. Ufficio Tecnico	Arch. Dionino GIANGRANDE	Tel. 0833.798328/798316
				Tel. 0833.798353/798354
				lavori.pubblici@comune.gaglianodelcapo.le.it
Assistenza alla Popolazione	9	Ufficio Servizi Sociali	Dott.ssa Francesca SERGI	Tel. 0833.798326
				Tel. 0833.798323
				servizi.sociali@comune.gaglianodelcapo.le.it
Segreteria di Coordinamento ed Ufficio Stampa	10	Ufficio Polizia Locale	Dott. Salvatore DI MOLFETTA	Tel 0833.547359
				Cell. -
				vigili.urbani@comune.gaglianodelcapo.le.it

### 2.1.5 MIGGIANO: Funzioni di Supporto - Centro Operativo Comunale

FUNZIONE	N.	REFERENTI	NOMINATIVO	CONTATTI
<b>Tecnica e di Pianificazione</b>	<b>1</b>	Resp. 3° Settore Promozione Strategica e Controllo del Territorio	Ing. Antonio SURANO	Tel. 08331826863
				Cell 3200493860
				ufficiotecnico@ comune.miggiano.le.it
<b>Sanità, Assistenza Sociale e Veterinaria</b>	<b>2</b>	Istruttore Direttivo Amministrativo - Affari Generali	Dott.ssa Marta CALABRESE	Tel. 08331826014
				Fax 0833764920
				ufficiosegreteria@ comune.miggiano.le.it
<b>Volontariato</b>	<b>3</b>	Resp. Protezione Civile "Auxilium"	Cosimo CARBONE	Tel 0833535551
				Cell. 3288390239
				carbonemino@yahoo.it
<b>Materiali e Mezzi</b>	<b>4</b>	Resp. Polizia Locale	Agente Eleonora TRANNE	Tel. 08331826649
				Cell 3289605903
				vigilimiggiano@libero.it
<b>Servizi Essenziali ed attività scolastiche</b>	<b>5</b>	Resp. 1° Settore Amm.vo-Affari Generali-Sociale	Dott.ssa Marta CALABRESE	Tel. 08331826014
				Fax 0833764920
				ufficiosegreteria@ comune.miggiano.le.it
<b>Censimento danni a persone e cose</b>	<b>6</b>	Resp. 3° Settore Promozione Strategica e Controllo del Territorio	Ing. Antonio SURANO	Tel. 08331826863
				Cell 3200493860
				ufficiotecnico@ comune.miggiano.le.it

FUNZIONE	N.	REFERENTI	NOMINATIVO	CONTATTI
<b>Strutture operative locali, Viabilità</b>	<b>7</b>	Resp. Polizia Locale	Agente Eleonora TRANNE	Tel. 08331826649
				Cell 3289605903
				vigilimiggiano@libero.it
<b>Telecomunicazioni</b>	<b>8</b>	Resp. 3° Settore Promozione Strategica e Controllo del Territorio	Ing. Antonio SURANO	Tel. 08331826863
				Cell 3200493860
				ufficiotecnico@comune.miggiano.le.it
<b>Assistenza alla popolazione</b>	<b>9</b>	Resp. 1° Settore Amm.vo-Affari Generali-Sociale	Dott.ssa Marta CALABRESE	Tel. 08331826014
				Fax 0833764920
				ufficiosegreteria@comune.miggiano.le.it
<b>Supporto amministrativo e finanziario</b>	<b>10</b>	Resp. 2° Settore Economico Finanziario	Rag. Rocco Luigi DE SANTIS	Tel. 08331825079
				Fax 0833764920
				ufficioragioneria@comune.miggiano.le.it

### 2.1.6 MONTESANO SALENTINO: Funzioni di Supporto - Centro Operativo Comunale

FUNZIONE	N.	REFERENTI	NOMINATIVO	CONTATTI
<b>Tecnica e di Pianificazione</b>	<b>1</b>	Ufficio Tecnico	Antonello RIZZO	Tel. 0833.763612
				Fax: 0833763602
				tecnico@comune.montesanosalentino.le.it
<b>Sanità, Assistenza Sociale e Veterinaria</b>	<b>2</b>	Ufficio Segreteria – P.I. – Personale – Elettorale	Eugenia VERARDO	Tel. 0833.763612
				Fax 0832.763602
				segreteria@comune.montesanosalentino.le.it
<b>Volontariato</b>	<b>3</b>	Resp. A.V.C.M. – Protezione Civile Montesano Salentino	Antonello PALMA	Tel 0833.763604
				Cell. 340.3149322
				carbonemino@yahoo.it
<b>Materiali e Mezzi</b>	<b>4</b>	Resp. Polizia Locale	Antonello RIZZO	Tel. 0833.763612
				Fax: 0832.763602
				polizialocale@comune.montesanosalentino.le.it
<b>Servizi Essenziali ed attività scolastiche</b>	<b>5</b>	Ufficio Segreteria – P.I. – Personale – Elettorale	Eugenia VERARDO	Tel. 0833.763612
				Fax 0832.763602
				segreteria@comune.montesanosalentino.le.it
<b>Censimento danni a persone e cose</b>	<b>6</b>	Ufficio Tecnico	Antonello RIZZO	Tel. 0833.763612
				Fax: 0833763602
				tecnico@comune.montesanosalentino.le.it

FUNZIONE	N.	REFERENTI	NOMINATIVO	CONTATTI
<b>Strutture operative locali, Viabilità</b>	<b>7</b>	Resp. Polizia Locale	Antonello RIZZO	Tel. 0833763612
				Fax: 0833763602
				polizialocale@comune.montesanosalentino.le.it
<b>Telecomunicazioni</b>	<b>8</b>	Ufficio Tecnico	Antonello RIZZO	Tel. 0833.763612
				Fax: 0833763602
				tecnico@comune.montesanosalentino.le.it
<b>Assistenza alla popolazione</b>	<b>9</b>	Ufficio Segreteria – P.I. – Personale – Elettorale	Eugenia VERARDO	Tel. 0833.763612
				Fax 0832.763602
				segreteria@comune.montesanosalentino.le.it
<b>Supporto amministrativo e finanziario</b>	<b>10</b>	Resp. Polizia Locale	Antonello RIZZO	Tel. 0833.763612
				Fax: 0832.763602
				polizialocale@comune.montesanosalentino.le.it



### 2.1.7 MORCIANO DI LEUCA: Funzioni di Supporto - Centro Operativo Comunale

FUNZIONE	N.	REFERENTI	NOMINATIVO	CONTATTI
<b>Tecnica e di Pianificazione</b>	<b>1</b>	Responsabile Settore Tecnico – Territorio e Ambiente	Arch. Gianfranco Marino	Tel. 0833.743100
				Fax: 0833.743204
				ufficiotecnico@ comune.morcianodileuca.le.it
<b>Sanità, Assistenza Sociale e Veterinaria</b>	<b>2</b>	Responsabile Settore Politiche Sociali – Cultura – Turismo e Sport	Dott. Giovanni Cassiano	Tel. 0833.743100
				Fax: 0833.743204
				servizisociali@ comune.morcianodileuca.le.it
<b>Volontariato</b>	<b>3</b>	Comandante Polizia Locale	Ten. Giovanni Anastasio	Tel 0833.743589
				Fax: 0833.745563
				poliziamunicipale@comune. morcianodileuca.le.it
<b>Materiali e Mezzi</b>	<b>4</b>	Comandante Polizia Locale	Ten. Giovanni Anastasio	Tel 0833.743589
				Fax: 0833.745563
				poliziamunicipale@comune. morcianodileuca.le.it
<b>Servizi Essenziali ed attività scolastiche</b>	<b>5</b>	Responsabile Settore Tecnico – Territorio e Ambiente	Arch. Gianfranco Marino	Tel. 0833.743100
				Fax: 0833.743204
				ufficiotecnico@ comune.morcianodileuca.le.it
<b>Censimento danni a persone e cose</b>	<b>6</b>	Responsabile Settore Tecnico – Territorio e Ambiente	Arch. Gianfranco Marino	Tel. 0833.743100
				Fax: 0833.743204
				ufficiotecnico@ comune.morcianodileuca.le.it

FUNZIONE	N.	REFERENTI	NOMINATIVO	CONTATTI
<b>Strutture operative locali, Viabilità</b>	<b>7</b>	Comandante Polizia Locale	Ten. Giovanni Anastasio	Tel 0833.743589
				Fax: 0833.745563
				poliziamunicipale@comune.morcianodileuca.le.it
<b>Telecomunicazioni</b>	<b>8</b>	Comandante Polizia Locale	Ten. Giovanni Anastasio	Tel 0833.743589
				Fax: 0833.745563
				poliziamunicipale@comune.morcianodileuca.le.it
<b>Assistenza alla popolazione</b>	<b>9</b>	Ufficio Segreteria – P.I. – Personale – Elettorale	Dott. Giovanni Cassiano	Tel. 0833.743100
				Fax: 0833.743204
				servizisociali@comune.morcianodileuca.le.it
<b>Informazione alla popolazione</b>	<b>10</b>	Comandante Polizia Locale	Ten. Giovanni Anastasio	Tel 0833.743589
				Fax: 0833.745563
				poliziamunicipale@comune.morcianodileuca.le.it
<b>Segreteria e gestione dati</b>	<b>11</b>	Comandante Polizia Locale	Ten. Giovanni Anastasio	Tel 0833.743589
				Fax: 0833.745563
				poliziamunicipale@comune.morcianodileuca.le.it

## 2.1.8 PATÙ: Funzioni di Supporto - Centro Operativo Comunale

FUNZIONE	N.	REFERENTI	NOMINATIVO	CONTATTI
<b>Tecnica e di Pianificazione</b>	<b>1</b>	Resp. Ufficio Tecnico	Geom. Daniele MARINO	Tel. 0833752061 (interno 4)
				Fax 0833765707
				ufficiotecnico@comune.patù.le.it
<b>Sanità, Assistenza Sociale e Veterinaria</b>	<b>2</b>	Resp. Ufficio Sanità e servizi sociali	Dott. Giovanni Cassiano	Tel. 0833752061 (interno 2)
				Fax 0833765707
				segreteria@comune.patù.le.it
<b>Volontariato</b>	<b>3</b>	Resp. Ufficio Polizia Locale	Com. Giovanni Grecuccio	Tel. 0833752061 (interno 0)
				Fax 0833765707
				poliziamunicipale@comune.patù.le.it
<b>Materiali e Mezzi</b>	<b>4</b>	Resp. Ufficio Tecnico	Geom. Daniele MARINO	Tel. 0833752061 (interno 4)
				Fax 0833765707
				ufficiotecnico@comune.patù.le.it
<b>Servizi Essenziali ed attività scolastiche</b>	<b>5</b>	Resp. Ufficio Segreteria	Dott. Giovanni Cassiano	Tel. 0833752061 (interno 2)
				Fax 0833765707
				segreteria@comune.patù.le.it
<b>Censimento danni a persone e cose</b>	<b>6</b>	Resp. Ufficio Tecnico	Dionino Giangrande	Tel. 0833752061 (interno 4)
				Fax 0833765707
				ufficiotecnico@comune.patù.le.it
<b>Strutture operative locali, Viabilità</b>	<b>7</b>	Resp. Area Vigilanza Polizia Locale	Com. Giovanni Grecuccio	Tel. 0833752061 (interno 0)
				Fax 0833765707
				poliziamunicipale@comune.patù.le.it
		Comandante di Stazione Carabinieri Giuliano	-	Tel. 0833752351
				Fax 0833752351
				stle334490@carabinieri.it

FUNZIONE	N.	REFERENTI	NOMINATIVO	CONTATTI
<b>Telecomunicazioni</b>	<b>8</b>	Resp. Area Vigilanza Polizia Locale	Com. Giovanni Grecuccio	Tel. 0833752061 (interno 0)
				Fax 0833765707
				poliziamunicipale@comune.patu. le.it
<b>Segreteria di Coordinamento ed Ufficio Stampa</b>	<b>9</b>	Resp. Ufficio Segreteria	Maria Rosaria Manco	Tel. 0833752061 (interno 1)
				Fax 0833765707
				protocollo@comune.patu.le.it
<b>Assistenza alla Popolazione</b>	<b>10</b>	Resp. Ufficio Sanità e servizi sociali	Dott. Giovanni Cassiano	Tel. 0833752061 (interno 2)
				Fax 0833765707
				segreteria@comune.patu.le.it

### 2.1.9 SALVE: Funzioni di Supporto - Centro Operativo Comunale

FUNZIONE	N.	REFERENTI	NOMINATIVO	CONTATTI
<b>Tecnica e di Pianificazione</b>	<b>1</b>	Resp. Ufficio Tecnico	Arch. Daniele CATALDO	Tel. 0833741224
				Fax 0833520960
				ufficiotecnico@comune.salve.le.it
<b>Sanità, Assistenza Sociale e Veterinaria</b>	<b>2</b>	Resp. Ufficio Sanità e servizi sociali	Dott.ssa Francesca ZILLI	Tel. 0833741224
				Fax 0833520960
				servizisociali@comune.salve.le.it
<b>Volontariato</b>	<b>3</b>	Resp. Ufficio Polizia Locale	Com. Agnese ROSAFIO	Tel. 0833741224
				Fax 0833520960
				poliziamunicipale@comune.salve.le.it
<b>Materiali e Mezzi</b>	<b>4</b>	Resp. Ufficio Tecnico	Arch. Daniele CATALDO	Tel. 0833741224
				Fax 0833520960
				ufficiotecnico@comune.salve.le.it
<b>Servizi Essenziali ed attività scolastiche</b>	<b>5</b>	Resp. Ufficio Affari Generali	Dott. Massimiliano IVAGNES	Tel. 0833741224
				Fax 0833520960
				affarigenerali@comune.salve.le.it
<b>Censimento danni a persone e cose</b>	<b>6</b>	Resp. Ufficio Tecnico	Arch. Daniele CATALDO	Tel. 0833741224
				Fax 0833520960
				ufficiotecnico@comune.salve.le.it

FUNZIONE	N.	REFERENTI	NOMINATIVO	CONTATTI
<b>Strutture operative locali, Viabilità</b>	<b>7</b>	Resp. Ufficio Polizia Locale	Com. Agnese ROSAFIO	Tel. 0833741224
				Fax 0833520960
				poliziamunicipale@comune.salve.le.it
		Comandante di Stazione Carabinieri di Salve	-	Tel. 0833741010
				Fax 0833528115
				stle334450@carabinieri.it TLE31487@pec.carabinieri.it
<b>Telecomunicazioni</b>	<b>8</b>	Resp. Ufficio Polizia Locale	Com. Agnese ROSAFIO	Tel. 0833741224
				Fax 0833520960
				poliziamunicipale@comune.salve.le.it
<b>Segreteria di Coordinamento ed Ufficio Stampa</b>	<b>9</b>	Resp. Ufficio Affari Generali	Dott. Massimiliano IVAGNES	Tel. 0833741224
				Fax 0833520960
				affarigenerali@comune.salve.le.it
<b>Assistenza alla Popolazione</b>	<b>10</b>	Resp. Ufficio Sanità e servizi sociali	Dott.ssa Francesca ZILLI	Tel. 0833741224
				Fax 0833520960
				servizisociali@comune.salve.le.it

### 2.1.10 SPECCHIA: Funzioni di Supporto - Centro Operativo Comunale

FUNZIONE	N.	REFERENTI	NOMINATIVO	CONTATTI
<b>Tecnica e di Pianificazione</b>	<b>1</b>	Resp. Ufficio Tecnico e Polizia Locale	Arch. Antonio BAGLIVO	Tel. 0833.539459
				Cell. 342.5447096
				lavoripubblic@comune.specchia.le.it
<b>Sanità, Assistenza Sociale e Veterinaria</b>	<b>2</b>	Resp. Ufficio Amministrativo, socio/culturale e servizi demografici	Dr. Giovanni BAGLIVO	Tel. 0833.1831800
				Fax 0833.539769
				affarigenerali@comune.specchia.le.it
<b>Volontariato</b>	<b>3</b>	Resp. Ufficio Tecnico e Polizia Locale	Arch. Antonio BAGLIVO	Tel. 0833.539459
				Cell. 342.5447096
				lavoripubblic@comune.specchia.le.it
<b>Materiali e Mezzi</b>	<b>4</b>	Resp. Ufficio Tecnico e Polizia Locale	Arch. Antonio BAGLIVO	Tel. 0833.539459
				Cell. 342.5447096
				lavoripubblic@comune.specchia.le.it
<b>Servizi Essenziali ed attività scolastiche</b>	<b>5</b>	Resp. Ufficio Amministrativo, socio/culturale e servizi demografici	Dr. Giovanni BAGLIVO	Tel. 0833.1831800
				Fax 0833.539769
				affarigenerali@comune.specchia.le.it
<b>Censimento danni a persone e cose</b>	<b>6</b>	Resp. Ufficio Tecnico e Polizia Locale	Arch. Antonio BAGLIVO	Tel. 0833.539459
				Cell. 342.5447096
				lavoripubblic@comune.specchia.le.it

FUNZIONE	N.	REFERENTI	NOMINATIVO	CONTATTI
<b>Strutture operative locali, Viabilità</b>	<b>7</b>	Resp. Ufficio Tecnico e Polizia Locale	Arch. Antonio BAGLIVO	Tel. 0833.539459
				Cell. 342.5447096
				lavoripubblic@comune.specchia.le.it
<b>Telecomunicazioni</b>	<b>8</b>	Resp. Ufficio Tecnico e Polizia Locale	Arch. Antonio BAGLIVO	Tel. 0833.539459
				Cell. 342.5447096
				lavoripubblic@comune.specchia.le.it
<b>Segreteria di Coordinamento ed Ufficio Stampa</b>	<b>9</b>	Resp. Ufficio Tecnico e Polizia Locale	Arch. Antonio BAGLIVO	Tel. 0833.539459
				Cell. 342.5447096
				lavoripubblic@comune.specchia.le.it
<b>Assistenza alla Popolazione</b>	<b>10</b>	Resp. Ufficio Amministrativo, socio/culturale e servizi demografici	Dr. Giovanni BAGLIVO	Tel. 0833.1831800
				Fax 0833.539769
				affarigenerali@comune.specchia.le.it



### 2.1.11 TIGGIANO: Funzioni di Supporto - Centro Operativo Comunale

FUNZIONE	N.	REFERENTI	NOMINATIVO	CONTATTI
Tecnica e di Pianificazione	1	Resp. Ufficio Tecnico	Ing. Raffaele CACCIOPPOLA	Tel. 0833.531033
				Fax: 0833.531351
				ufficiotecnico@comune.tiggiano.le.it
Sanità, Assistenza Sociale e Veterinaria	2	Resp. Servizi Sociali	Dott.ssa Laura MASTRIA	Tel. 0833.1831800
				Fax 0833.539769
				servizisociali@comune.tiggiano.le.it
Volontariato	3	Resp. Ufficio Tecnico	Ing. Raffaele CACCIOPPOLA	Tel. 0833.531033
				Fax: 0833.531351
				ufficiotecnico@comune.tiggiano.le.it
Materiali e Mezzi	4	Resp. Ufficio Tecnico	Ing. Raffaele CACCIOPPOLA	Tel. 0833.531033
				Fax: 0833.531351
				ufficiotecnico@comune.tiggiano.le.it
Servizi Essenziali ed attività scolastiche	5	Resp. Servizi Sociali	Dott.ssa Laura MASTRIA	Tel. 0833.1831800
				Fax 0833.539769
				servizisociali@comune.tiggiano.le.it
Censimento danni a persone e cose	6	Resp. Ufficio Tecnico	Ing. Raffaele CACCIOPPOLA	Tel. 0833.531033
				Fax: 0833.531351
				ufficiotecnico@comune.tiggiano.le.it

FUNZIONE	N.	REFERENTI	NOMINATIVO	CONTATTI
<b>Strutture operative locali, Viabilità</b>	<b>7</b>	Resp. Polizia Locale	Dott.ssa VERARDO Veronica	Tel. 0833.531033/531351
				Fax: 0833.533288
				poliziamunicipale@comune.tiggiano.le.it
<b>Telecomunicazioni</b>	<b>8</b>	Resp. Polizia Locale	Dott.ssa VERARDO Veronica	Tel. 0833.531033/531351
				Fax: 0833.533288
				poliziamunicipale@comune.tiggiano.le.it
<b>Segreteria di Coordinamento ed Ufficio Stampa</b>	<b>9</b>	Resp. Ufficio Amministrazione	Dott.ssa PREVITERO Anna Maria	Tel. 0833.1831800
				Fax 0833.539769
				segreteria@comune.tiggiano.le.it
<b>Assistenza alla Popolazione</b>	<b>10</b>	Resp. Servizi Sociali	Dott.ssa Laura MASTRIA	Tel. 0833.1831800
				Fax 0833.539769
				servizisociali@comune.tiggiano.le.it

### 3. PRESIDI TERRITORIALI - PUNTI CRITICI DA MONITORARE

La presente sezione contiene l'elenco dei punti critici individuati e mappati ai fini di assicurare l'attività di monitoraggio osservativo, pianificato e/o in tempo reale, per tutti i rischi individuati nel territorio dell'Unione.

Le attività di controllo e di presidio territoriale sono svolte da ciascun comune e con riferimento al proprio territorio, facendo ricorso alla polizia locale e alle associazioni di volontariato (Funzione di supporto F7); con queste ultime è necessario sottoscrivere apposite convenzioni.

Le vie di seguito elencate, essendo soggette a **rischi di tipo idraulico e geomorfologico, incendi o mareggiate**, sono sottoposte a un'azione di monitoraggio, al fine di rilevare criticità da comunicare al Servizio Intercomunale ed al COC di riferimento. I Punti critici da monitorare sono anche mappati nelle carte del Piano dedicate agli scenari di rischio e nella Sezione 3.

TAG	Toponimo	Problematica	Soggetto preposto al Monitoraggio	Azioni
VIA_A01	Alessano: SP242 altezza Chiesa del Crocefisso	Allagamento	In tempo di pace: Polizia Locale  In caso di emergenza: Funzione di supporto F7	Monitoraggio e istituzione dei cancelli (vedi Sezione 3)
VIA_A02	Loc. Novaglie: Via Magellano	Frana		
VIA_A03	Loc. Novaglie: Via Vespucci	Frana		
VIA_B01	Salignano: Via Fiume	Allagamento	In tempo di pace: Polizia Locale  In caso di emergenza: Funzione di supporto F7	Monitoraggio e istituzione dei cancelli (vedi Sezione 3)
VIA_B02	Salignano: Via XXIV Maggio	Allagamento		
VIA_B03	Salignano: Via Scipione l'Africano	Allagamento		
VIA_B04	Salignano: Via Mancarella	Allagamento		
VIA_B05	Castrignano del Capo: Via Roma	Allagamento		
VIA_B06	Castrignano del Capo: Via Napoli	Allagamento		
VIA_B07	Castrignano del Capo: Via 1° Maggio	Allagamento		
VIA_B08	Castrignano del Capo: Via Cuscupiana	Allagamento		
VIA_B09	Castrignano del Capo: Via Vittorio Emanuele II	Frana		



VIA_B10	Castrignano del Capo: Borgo Terra	Frana		
VIA_B11	Castrignano del Capo: IX Febbraio	Frana		
VIA_B12	Salignano: Piazza Vicenza	Frana	<i>In tempo di pace:</i> Polizia Locale  <i>In caso di emergenza:</i> Funzione di supporto F7	Monitoraggio e istituzione dei cancelli (vedi Sezione 3)
VIA_B13	Giuliano di Lecce: Via Fratelli Bandiera	Frana		
VIA_B14	Giuliano di Lecce: Via Frosinone	Frana		
VIA_B15	Giuliano di Lecce: Via Pietro Verri	Frana		
VIA_B16	Giuliano di Lecce: Via Regina Elena	Frana		
VIA_B17	Giuliano di Lecce: Via Corsica	Frana		
VIA_B18	S.M. di Leuca: Via Panoramica	Incendi		
VIA_B19	S.M. di Leuca: Via Quinto Ennio	Incendi		
VIA_B20	S.M. di Leuca: Via Francesco Rubichi	Incendi		
VIA_B21	S.M. di Leuca: Via Bonaventura	Incendi		
VIA_C01	Corsano: Via Nina	Allagamento	<i>In tempo di pace:</i> Polizia Locale  <i>In caso di emergenza:</i> Funzione di supporto F7	Monitoraggio e istituzione dei cancelli (vedi Sezione 3)
VIA_C02	Corsano: Via Pinta	Allagamento		
VIA_C03	Corsano: Via Santa Maria	Allagamento		
VIA_C04	Corsano: Via Kennedy	Allagamento		
VIA_C05	Corsano: Via Bari	Allagamento		
VIA_C06	Corsano: Via Mascagni	Allagamento		
VIA_C07	Corsano: Via Palermo	Allagamento		
VIA_C08	Corsano: Via Vittorio Emanuele III	Allagamento		
VIA_C09	Corsano: Via San Bartolo	Allagamento		
VIA_C10	Corsano: Via Europa	Allagamento		
VIA_C11	Corsano: Via Vittorio Emanuele III	Allagamento		
VIA_C12	Corsano: Piazza San Giuseppe	Frana		



VIA_C13	Corsano: Loc. Funnuvocere	Frana		
VIA_C14	Corsano: Costa SP358	Incendi		
VIA_C15	Corsano: Loc. Nzepe	Incendi		
VIA_D01	Gagliano del Capo: Via Madonna delle Grazie	Allagamento	<i>In tempo di pace:</i> Polizia Locale  <i>In caso di emergenza:</i> Funzione di supporto F7	Monitoraggio e istituzione dei cancelli (vedi Sezione 3)
VIA_D02	Gagliano del Capo: Via dei Mille	Allagamento		
VIA_D03	Gagliano del Capo: Corso Umberto I	Allagamento		
VIA_D04	Gagliano del Capo: Via Margherita di Savoia	Allagamento		
VIA_D05	Gagliano del Capo: Via Po	Allagamento		
VIA_D06	Gagliano del Capo: Via Trappeti	Frana		
VIA_D07	Gagliano del Capo: Costa SP358	Frana		
VIA_D08	Gagliano del Capo: Loc. Ciolo	Frana		
VIA_D09	Gagliano del Capo: Costa SP358	Incendi		
VIA_D10	S.M. di Leuca: Loc. Forestaforse	Incendi		
VIA_E01	Miggiano: SP374 – Cimitero Comunale	Allagamento	<i>In tempo di pace:</i> Polizia Locale  <i>In caso di emergenza:</i> Funzione di supporto F7	Monitoraggio e istituzione dei cancelli (vedi Sezione 3)
VIA_E02	Miggiano: Via Pio XXII	Allagamento		
VIA_E03	Miggiano: Via Silvio Pellico	Allagamento		
VIA_E04	Miggiano: Via Sandro Pertini	Allagamento		
VIA_E05	Miggiano: Via Dante Alighieri – Cripta di Santa Marina	Frana		
VIA_E06	Miggiano: Via Roma – Museo dell'Olio	Frana		
VIA_F01	Montesano Salentino: Via Edoardo Bramato	Allagamento	<i>In tempo di pace:</i> Polizia Locale  <i>In caso di emergenza:</i> Funzione di supporto F7	Monitoraggio e istituzione dei cancelli (vedi Sezione 3)
VIA_G01	Morciano di Leuca: SP 190, altezza SS274	Allagamento	<i>In tempo di pace:</i> Polizia Locale  <i>In caso di emergenza:</i>	Monitoraggio e istituzione dei cancelli (vedi Sezione 3)
VIA_G02	Barbarano: SC Chiavarello – Loc. Vora	Allagamento		

<b>VIA_G03</b>	Morciano di Leuca: Litoranea – SP214	Mareggiate - Maremoto	Funzione di supporto F7	
<b>VIA_H01</b>	Patù – Via Dante Alighieri	Allagamento	<i>In tempo di pace:</i> Polizia Locale  <i>In caso di emergenza:</i> Funzione di supporto F7	Monitoraggio e istituzione dei cancelli (vedi Sezione 3)
<b>VIA_H02</b>	Patù – Via Giuseppe Romano	Frana		
<b>VIA_H03</b>	Patù – Piazza XX Settembre	Frana		
<b>VIA_H04</b>	Patù – Via Principe di Napoli	Frana		
<b>VIA_I01</b>	Salve – Via Scalelle	Allagamento	<i>In tempo di pace:</i> Polizia Locale  <i>In caso di emergenza:</i> Funzione di supporto F7	Monitoraggio e istituzione dei cancelli (vedi Sezione 3)
<b>VIA_I02</b>	Salve – Via Veneri	Allagamento		
<b>VIA_I03</b>	Salve – Loc. Lido Marini	Incendi		
<b>VIA_I04</b>	Salve – Loc. Torre Pali	Incendi		
<b>VIA_I05</b>	Salve – Loc. Spigolizzi – Canale del Fano	Incendi		
<b>VIA_L05</b>	Specchia – Via Santa Luvia Paduli	Allagamento	<i>In tempo di pace:</i> Polizia Locale  <i>In caso di emergenza:</i> Funzione di supporto F7	Monitoraggio e istituzione dei cancelli (vedi Sezione 3)
<b>VIA_L05</b>	Specchia – Via Padula	Allagamento		
<b>VIA_L05</b>	Specchia – Contrada Sant'Eufemia	Allagamento		
<b>VIA_L05</b>	Specchia – Via Giuseppe Garibaldi	Frana		
<b>VIA_L05</b>	Specchia – Loc. Cardigliano	Incendi		
<b>VIA_L06</b>	Specchia – Loc. Curtivecchi	Incendi		
<b>VIA_L07</b>	Specchia – Loc. Fontanelle	Incendi		
<b>VIA_M01</b>	Tiggiano – Loc. La Cupa	Allagamento	<i>In tempo di pace:</i> Polizia Locale  <i>In caso di emergenza:</i> Funzione di supporto F7	Monitoraggio e istituzione dei cancelli (vedi Sezione 3)
<b>VIA_M02</b>	Tiggiano – Litoranea SP658	Incendi		

I punti critici soggetti al monitoraggio per il **rischio incendio di interfaccia** sono quelli esposti a rischio alto (R4) nel perimetro dei centri abitati. Si tenga conto, anche ai fini dello svolgimento del Presidio, che il rischio associato a questi Punti è alto a causa della scarsa viabilità, con conseguente difficoltà nella fuga o evacuazione in caso di incendio.

#### **4. AREE E STRUTTURE DI PROTEZIONE CIVILE**

##### **AT - AREE DI ATTESA**

Sono aree nelle quali accogliere la popolazione prima dell'evento o nell'immediato post-evento, nonché luoghi di primo ritrovo e di ricongiungimento per le famiglie. Per ogni comune, per le varie zone dell'abitato, sono state individuate diverse aree ritenute idonee in quanto non soggette a rischio (alluvioni, crolli di strutture attigue, frane, etc.) raggiungibili attraverso dei percorsi sicuri.

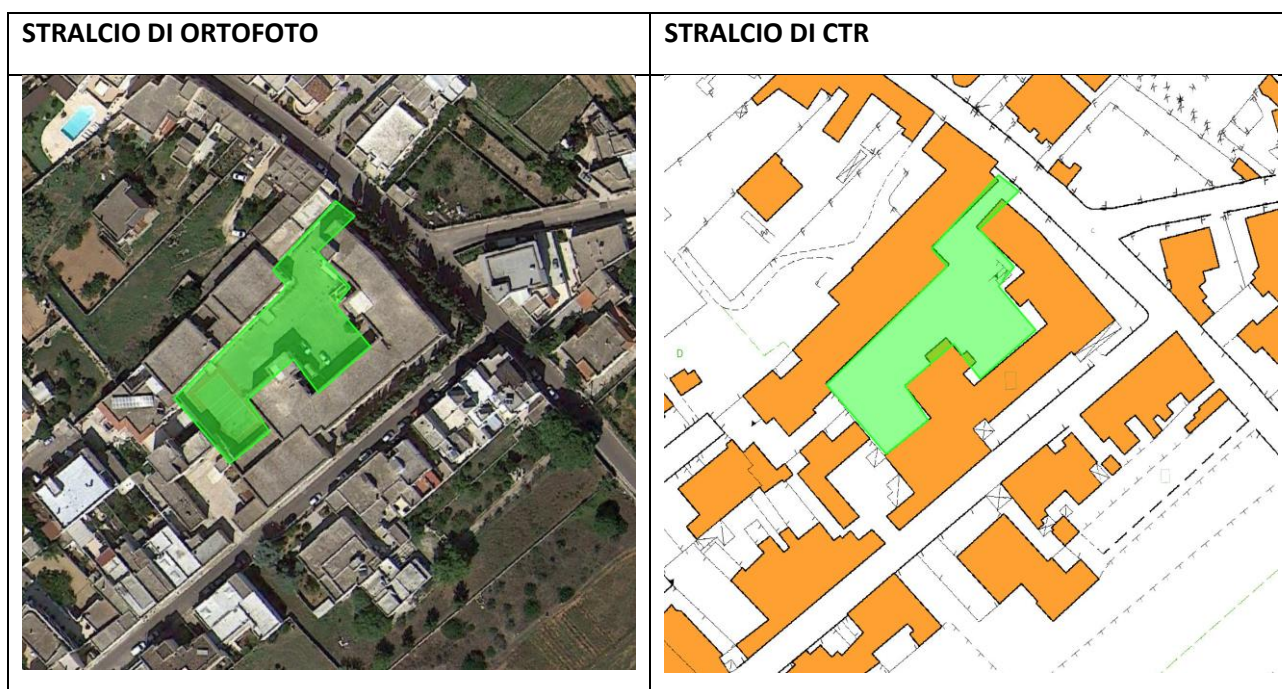
In tali aree la popolazione stando al sicuro riceverà anche le prime informazioni sull'evento ed i primi generi di conforto, in attesa di essere sistemata presso le aree/strutture di accoglienza o ricovero (se necessario).

**Alessano: AT\_A01 - Area di Attesa: Istituto Professionale Via II Novembre**

INFORMAZIONI GENERALI DELL'AREA STRATEGICA				
TIPOLOGIA AREA		Area di Attesa		
COMUNE		ALESSANO		
INDIRIZZO		VIA II NOVEMBRE		
LOCALIZZAZIONE GEOGRAFICA (WGS 84 – UTM 33N)				
785215.45 X		4420425 Y		
CARATTERISTICHE				
PAVIMENTAZIONE	Asfalto	Servizi	X Idrico X Rete fognaria X Energia elettrica	
ACCESSIBILITÀ ALLA STRUTTURA	Facile	Strade di Accesso	Via II Novembre	Larg. 6 m
			Via Macurano	Larg. 7 m
		Superficie	Totale	1.350 m²
			Coperta	0 m²
			Scoperta Utilizzabile	1.350 m²
		Numero C.A.P.I. possibili		0
STRUTTURE INTERFERENTI IN UN RAGGIO DI 300 M		COC - Uffici Comunali - Caserma CC Scuole – Acquedotto Impianto di Sollevamento Nodo Enel - Parcheggio Opere di difesa idraulica/idrogeologica Ponti e sottopassaggi		





DETENTORE AREA/Generalità del Proprietario	
PROPRIETARIO	COMUNE DI ALESSANO
INDIRIZZO	Piazza Don Tonino Bello, 17 73031 - Alessano (LE)
EMAIL - PEC	comune.alessano.le@pec.rupar.puglia.it affarigenerali@comune.alessano.le.it
RECAPITI TELEFONICI	Tel. 0833.782715 Fax 0833.782748



**Alessano: AT\_A02 - Area di Attesa: Istituto Tecnico Via Il Novembre**

INFORMAZIONI GENERALI DELL'AREA STRATEGICA				
TIPOLOGIA AREA		Area di Attesa		
COMUNE		ALESSANO		
INDIRIZZO		VIA MAIORANA		
LOCALIZZAZIONE GEOGRAFICA (WGS 84 – UTM 33N)				
785534 X		4420143 Y		
CARATTERISTICHE				
PAVIMENTAZIONE	Asfalto	Servizi	X Idrico X Rete fognaria X Energia elettrica X Collegamento telefonico	
ACCESSIBILITÀ ALLA STRUTTURA	Facile	Strade di Accesso	Via Maiorana	Larg. 6 m
			Via Macurano	Larg. 7 m
			SP210	Larg. 7m
		Superficie	Totale	500 m²
			Coperta	0 m²
			Scoperta Utilizzabile	500 m²
		Numero C.A.P.I possibili		0
STRUTTURE INTERFERENTI IN UN RAGGIO DI 300 M		COC - Uffici Comunali - Caserma CC Scuole – Acquedotto Impianto di Sollevamento Nodo Enel - Parcheggio Opere di difesa idraulica/idrogeologica Ponti e sottopassaggi		

DETENTORE AREA/Generalità del Proprietario	
PROPRIETARIO	COMUNE DI ALESSANO
INDIRIZZO	Piazza Don Tonino Bello, 17 73031 - Alessano (LE)
EMAIL - PEC	comune.alessano.le@pec.rupar.puglia.it affarigenerali@comune.alessano.le.it
RECAPITI TELEFONICI	Tel. 0833.782715 Fax 0833.782748

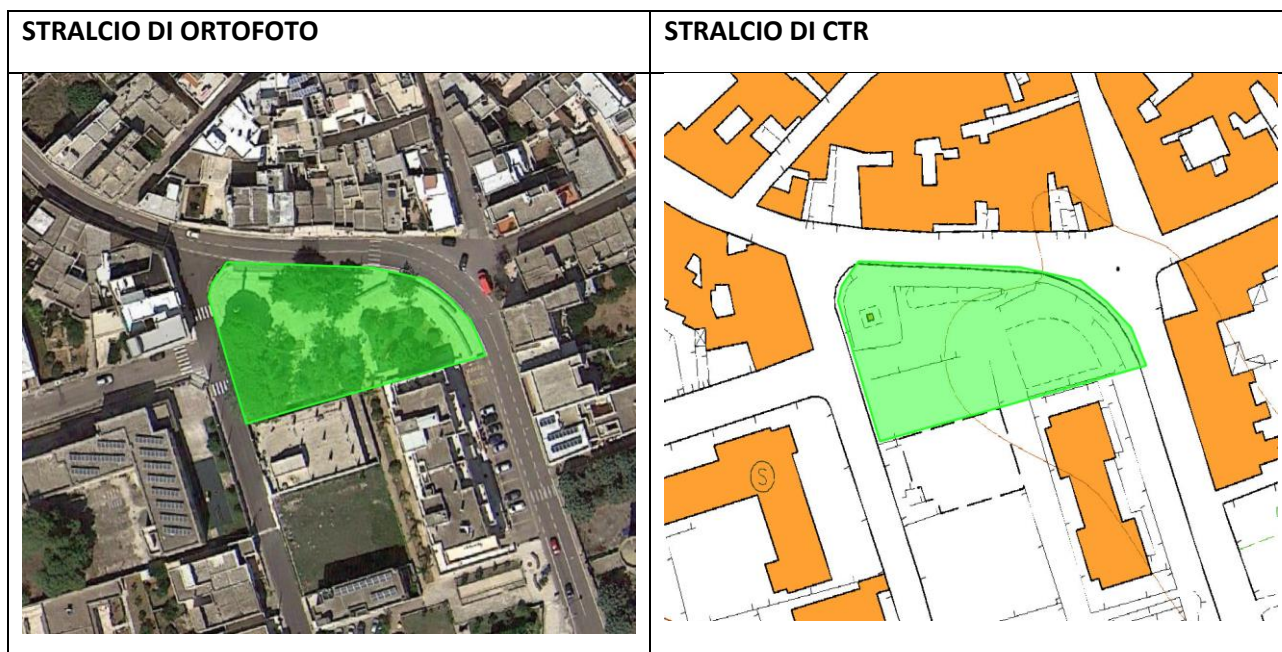
STRALCIO DI ORTOFOTO	STRALCIO DI CTR
	

**Alessano: AT\_A03 - Area di Attesa: Piazza Sant'Antonio - Montesardo**

INFORMAZIONI GENERALI DELL'AREA STRATEGICA				
TIPOLOGIA AREA		Area di Attesa		
COMUNE		ALESSANO		
INDIRIZZO		PIAZZA SANT'ANTONIO - MONTESARDO		
LOCALIZZAZIONE GEOGRAFICA (WGS 84 – UTM 33N)				
785627 X			4419346 Y	
CARATTERISTICHE				
PAVIMENTAZIONE	Asfalto	Servizi	X Idrico X Rete fognaria X Energia elettrica	
ACCESSIBILITÀ ALLA STRUTTURA	Facile	Strade di Accesso	Via Trieste	Larg. 7 m
			Via SP248	Larg. 6 m
			SS275	Larg. 7m
		Superficie	Totale	2.000 m²
			Coperta	0 m²
			Scoperta Utilizzabile	2.000 m²
		Numero C.A.P.I possibili		0
STRUTTURE INTERFERENTI IN UN RAGGIO DI 300 M		COC - Uffici Comunali - Caserma CC Scuole – Acquedotto Impianto di Sollevamento Nodo Enel - Parcheggio Opere di difesa idraulica/idrogeologica Ponti e sottopassaggi		





DETENTORE AREA/Generalità del Proprietario	
PROPRIETARIO	COMUNE DI ALESSANO
INDIRIZZO	Piazza Don Tonino Bello, 17 73031 - Alessano (LE)
EMAIL - PEC	comune.alessano.le@pec.rupar.puglia.it affarigenerali@comune.alessano.le.it
RECAPITI TELEFONICI	Tel. 0833.782715 Fax 0833.782748



**Alessano: AT\_A04 - Area di Attesa: Insediamento di Macurano**



INFORMAZIONI GENERALI DELL'AREA STRATEGICA				
TIPOLOGIA AREA	Area di Attesa			
COMUNE	ALESSANO			
INDIRIZZO	SP210			
LOCALIZZAZIONE GEOGRAFICA (WGS 84 – UTM 33N)				
786204 X			4419861 Y	
CARATTERISTICHE				
PAVIMENTAZIONE	Misto	Servizi	X Idrico	
ACCESSIBILITÀ ALLA STRUTTURA	Facile	Strade di Accesso	SP 210	Larg. 8 m
			SP 248	Larg. 7 m
			-	-
		Superficie	Totale	2.600 m <sup>2</sup>
			Coperta	0 m <sup>2</sup>
			Scoperta Utilizzabile	2.600 m <sup>2</sup>
		Numero C.A.P.I possibili		0
STRUTTURE INTERFERENTI IN UN RAGGIO DI 300 M		Nodo Enel - Parcheggio Ponti e sottopassaggi		
DETENTORE AREA/Generalità del Proprietario				
PROPRIETARIO		COMUNE DI ALESSANO		
INDIRIZZO		Piazza Don Tonino Bello, 17 73031 - Alessano (LE)		
EMAIL - PEC		comune.alessano.le@pec.rupar.puglia.it affarigenerali@comune.alessano.le.it		
RECAPITI TELEFONICI		Tel. 0833.782715 - Fax 0833.782748		

STRALCIO DI ORTOFOTO	STRALCIO DI CTR
	

**Alessano: AT\_A05 - Area di Attesa: Parcheggio Eni su SS275**

INFORMAZIONI GENERALI DELL'AREA STRATEGICA				
TIPOLOGIA AREA	Area di Attesa			
COMUNE	ALESSANO			
INDIRIZZO	SS275 – PARCHEGGIO ENI			
LOCALIZZAZIONE GEOGRAFICA (WGS 84 – UTM 33N)				
786204 X			4419861 Y	
CARATTERISTICHE				
PAVIMENTAZIONE	Misto	Servizi	X Idrico X Energia Elettrica X Rete Fognaria	
ACCESSIBILITÀ ALLA STRUTTURA	Facile	Strade di Accesso	SS275	Larg. 8 m
			-	-
			-	-
		Superficie	Totale	1.200 m <sup>2</sup>
			Coperta	0 m <sup>2</sup>
			Scoperta Utilizzabile	1.200 m <sup>2</sup>
		Numero C.A.P.I possibili		0
STRUTTURE INTERFERENTI IN UN RAGGIO DI 300 M		Nodo Enel - Parcheggio Ponti e sottopassaggi		
DETENTORE AREA/Generalità del Proprietario				
PROPRIETARIO		-		
INDIRIZZO		-		
EMAIL - PEC		-		
RECAPITI TELEFONICI		-		

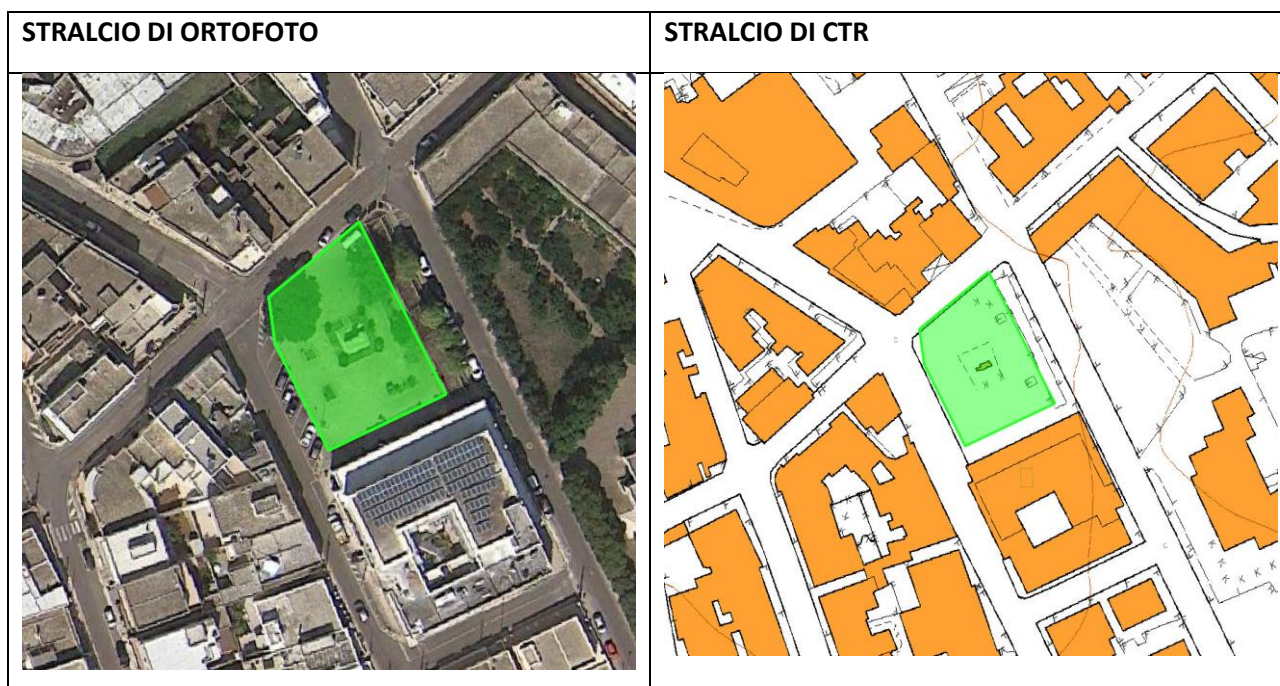


STRALCIO DI ORTOFOTO	STRALCIO DI CTR
	

**Castrignano del Capo: AT\_B01 - Area di Attesa: Piazza Nassirya**

INFORMAZIONI GENERALI DELL'AREA STRATEGICA				
TIPOLOGIA AREA	Area di Attesa			
COMUNE	CASTRIGNANO DEL CAPO			
INDIRIZZO	PIAZZA NASSIRYA			
LOCALIZZAZIONE GEOGRAFICA (WGS 84 – UTM 33N)				
786900,68 X			4414465,63 Y	
CARATTERISTICHE				
PAVIMENTAZIONE	Misto	Servizi	X Idrico X Energia Elettrica X Rete Fognaria X Collegamento telefonico	
ACCESSIBILITÀ ALLA STRUTTURA	Facile	Strade di Accesso	Via Ticino	Larg. 7 m
			Via Potenza	Larg. 7 m
			Via Adua	Larg. 6 m
		Superficie	Totale	900 m²
			Coperta	0 m²
			Scoperta Utilizzabile	900 m²
		Numero C.A.P.I possibili		0
STRUTTURE INTERFERENTI IN UN RAGGIO DI 300 M		COC - Uffici Comunali - Caserma CC Scuole – Acquedotto Impianto di Sollevamento Nodo Enel - Parcheggio Opere di difesa idraulica/idrogeologica Ponti e sottopassaggi		

DETENTORE AREA/Generalità del Proprietario	
PROPRIETARIO	Comune di Castrignano del Capo
INDIRIZZO	Piazza Nassirya - 73040
EMAIL - PEC	protocollo.castrignanodelcapo@pec.rupar.puglia.it
RECAPITI TELEFONICI	Tel: 0833-751068 - Fax 0833 530544

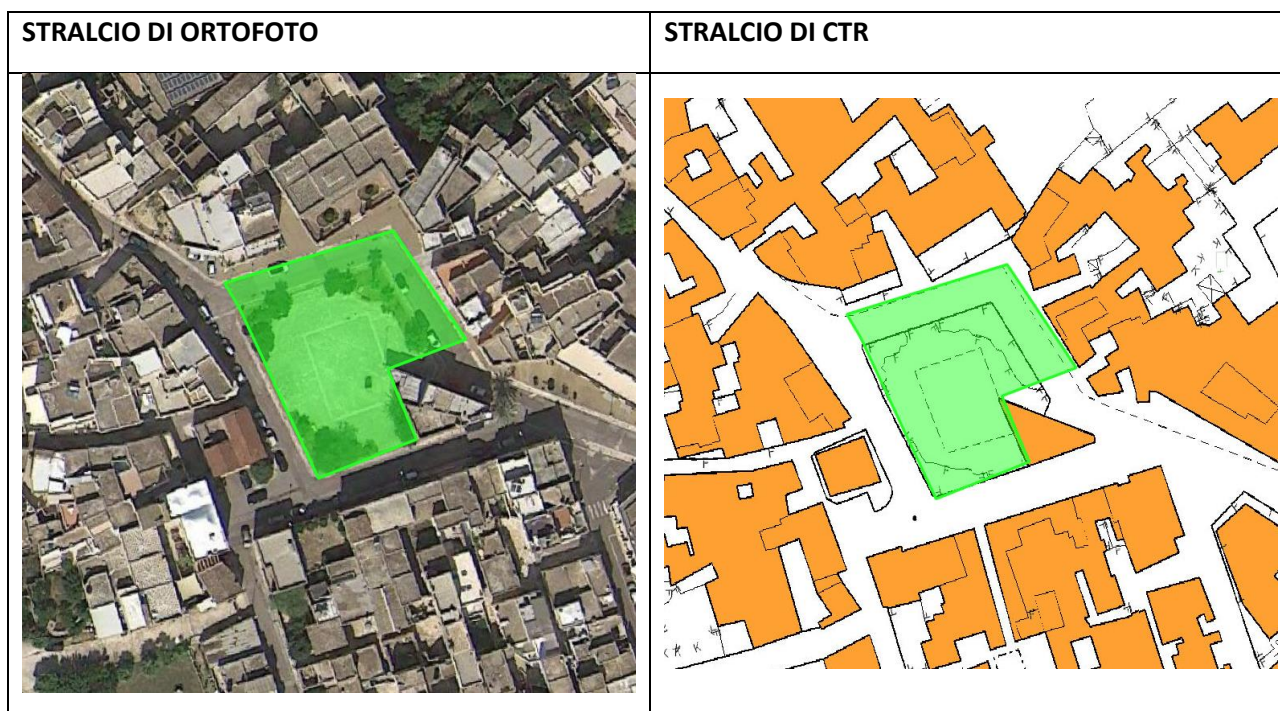


**Castrignano del Capo: AT\_B02 - Area di Attesa: Piazza Mercato**

INFORMAZIONI GENERALI DELL'AREA STRATEGICA				
TIPOLOGIA AREA	Area di Attesa			
COMUNE	CASTRIGNANO DEL CAPO			
INDIRIZZO	PIAZZA MERCATO			
LOCALIZZAZIONE GEOGRAFICA (WGS 84 – UTM 33N)				
786769,0 X			4414519,1 Y	
CARATTERISTICHE				
PAVIMENTAZIONE	Misto	Servizi	X Idrico X Energia Elettrica X Rete Fognaria	
ACCESSIBILITÀ ALLA STRUTTURA	Facile	Strade di Accesso	Via XI Febbraio	Larg. 6 m
			Via Vittorio Emanuele II	Larg. 6 m
			Via Adua	Larg. 6 m
		Superficie	Totale	1.400 m²
			Coperta	0 m²
			Scoperta Utilizzabile	1.400 m²
		Numero C.A.P.I possibili		0
STRUTTURE INTERFERENTI IN UN RAGGIO DI 300 M		COC - Uffici Comunali - Caserma CC Scuole – Acquedotto Impianto di Sollevamento Nodo Enel - Parcheggio Opere di difesa idraulica/idrogeologica Ponti e sottopassaggi		



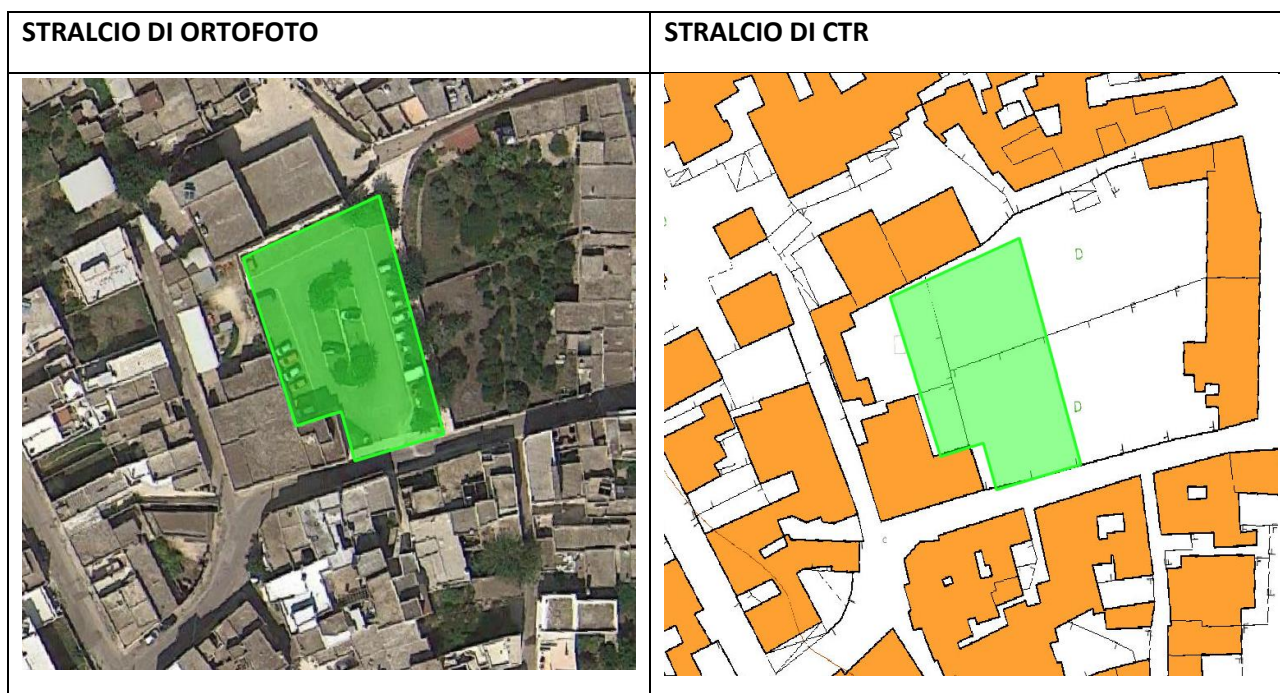
DETENTORE AREA/Generalità del Proprietario	
PROPRIETARIO	Comune di Castrignano del Capo
INDIRIZZO	Piazza Nassirya - 73040
EMAIL - PEC	protocollo.castrignanodelcapo@pec.rupar.puglia.it
RECAPITI TELEFONICI	Tel: 0833-751068 - Fax 0833 530544



**Castrignano del Capo: AT\_B03 - Area di Attesa: Piazzetta Giuseppe Stefanachi**

INFORMAZIONI GENERALI DELL'AREA STRATEGICA					
TIPOLOGIA AREA		Area di Attesa			
COMUNE		CASTRIGNANO DEL CAPO			
INDIRIZZO		PIAZZETTA GIUSEPPE STAFANACHI			
LOCALIZZAZIONE GEOGRAFICA (WGS 84 – UTM 33N)					
786456,9 X		4414643,4 Y			
CARATTERISTICHE					
PAVIMENTAZIONE	Misto	Servizi	X Idrico		
			X Energia Elettrica		
			X Rete Fognaria		
ACCESSIBILITÀ ALLA STRUTTURA	Facile	Strade di Accesso	Via Cesare Battisti		Larg. 7 m
			-		-
			-		-
		Superficie	Totale		1.300 m <sup>2</sup>
			Coperta		0 m <sup>2</sup>
			Scoperta Utilizzabile		1.300 m <sup>2</sup>
				Numero C.A.P.I possibili	
STRUTTURE INTERFERENTI IN UN RAGGIO DI 300 M		COC - Uffici Comunali - Caserma CC Scuole – Acquedotto Impianto di Sollevamento Nodo Enel - Parcheggio Opere di difesa idraulica/idrogeologica Ponti e sottopassaggi			

DETENTORE AREA/Generalità del Proprietario	
PROPRIETARIO	Comune di Castrignano del Capo
INDIRIZZO	Piazza Nassirya - 73040
EMAIL - PEC	protocollo.castrignanodelcapo@pec.rupar.puglia.it
RECAPITI TELEFONICI	Tel: 0833-751068 - Fax 0833 530544


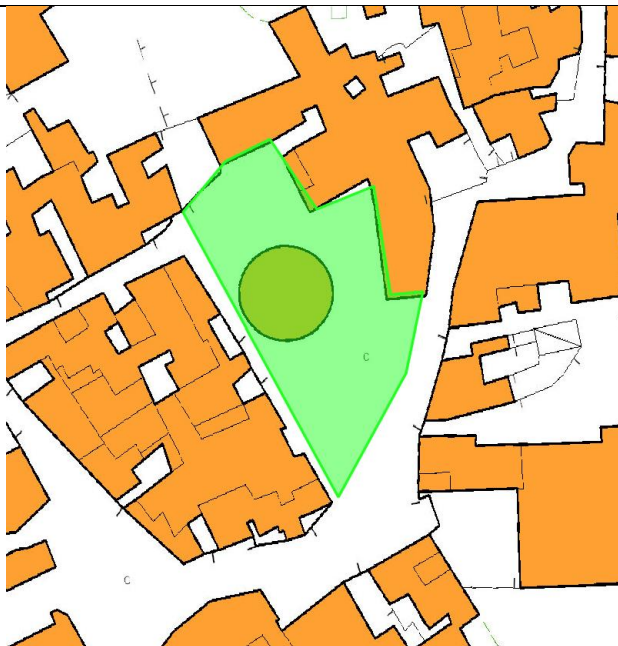


**Castrignano del Capo: AT\_B04 - Area di Attesa: Piazza Vicenza - Salignano**

INFORMAZIONI GENERALI DELL'AREA STRATEGICA				
TIPOLOGIA AREA	Area di Attesa			
COMUNE	CASTRIGNANO DEL CAPO			
INDIRIZZO	PIAZZA VICENZA - SALIGNANO			
LOCALIZZAZIONE GEOGRAFICA (WGS 84 – UTM 33N)				
787383,0 X			4414654,7 Y	
CARATTERISTICHE				
PAVIMENTAZIONE	Misto	Servizi	X Idrico X Energia Elettrica X Rete Fognaria	
ACCESSIBILITÀ ALLA STRUTTURA	Facile	Strade di Accesso	Via Giordano G.	Larg. 6 m
			-	-
			-	-
		Superficie	Totale	500 m <sup>2</sup>
			Coperta	0 m <sup>2</sup>
			Scoperta Utilizzabile	500 m <sup>2</sup>
		Numero C.A.P.I possibili		0
STRUTTURE INTERFERENTI IN UN RAGGIO DI 300 M		Scuole – Acquedotto Impianto di Sollevamento Nodo Enel - Parcheggio Opere di difesa idraulica/idrogeologica		
DETENTORE AREA/Generalità del Proprietario				
PROPRIETARIO		Comune di Castrignano del Capo		
INDIRIZZO		Piazza Nassirya - 73040		



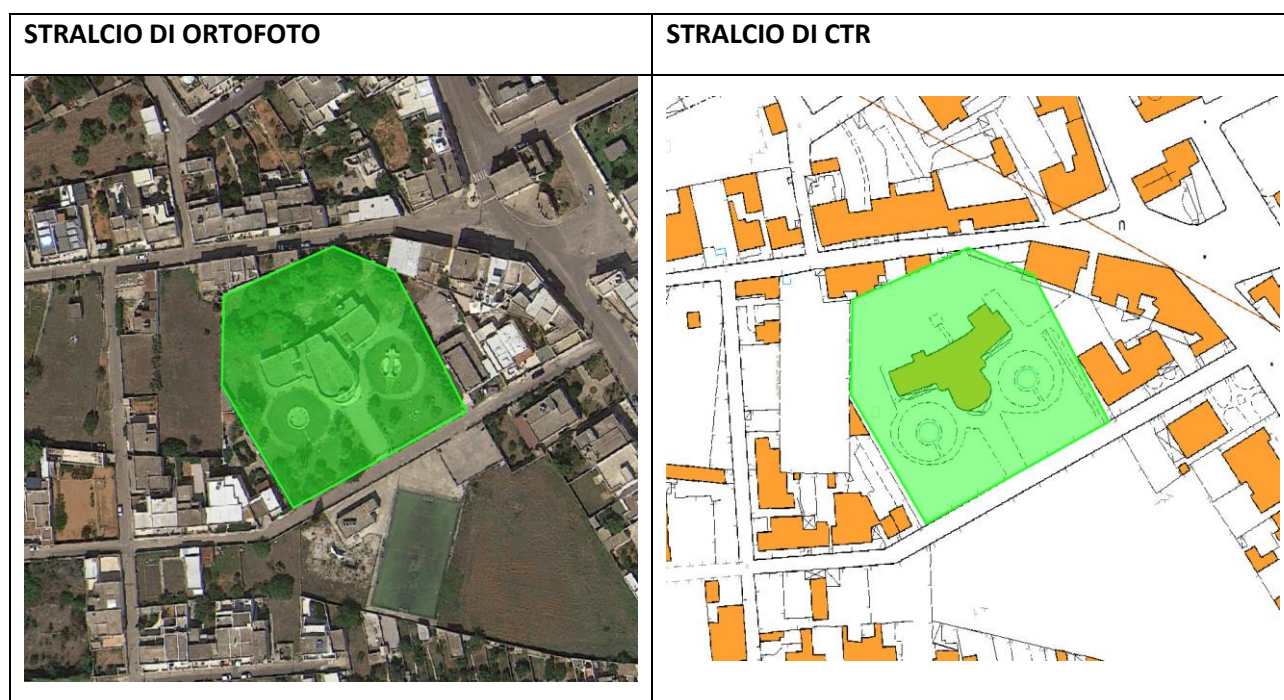
<b>EMAIL - PEC</b>	protocollo.castrignanodelcapo@pec.rupar.puglia.it
<b>RECAPITI TELEFONICI</b>	Tel: 0833-751068 - Fax 0833 530544

STRALCIO DI ORTOFOTO	STRALCIO DI CTR
	

**Castrignano del Capo: AT\_B05 - Area di Attesa: Oratorio Karol Wojtyla - Giuliano**

INFORMAZIONI GENERALI DELL'AREA STRATEGICA				
TIPOLOGIA AREA	Area di Attesa			
COMUNE	CASTRIGNANO DEL CAPO			
INDIRIZZO	VIA MONTANARA - GIULIANO			
LOCALIZZAZIONE GEOGRAFICA (WGS 84 – UTM 33N)				
785366,8 X			4416339,5 Y	
CARATTERISTICHE				
PAVIMENTAZIONE	Misto	Servizi	X Idrico X Energia Elettrica X Rete Fognaria	
ACCESSIBILITÀ ALLA STRUTTURA	Facile	Strade di Accesso	Via Montanara	Larg. 7 m
			Via Lecce	Larg. 7 m
			SP192	Larg. 8 m
		Superficie	Totale	4.600 m²
			Coperta	600 m²
			Scoperta Utilizzabile	4.000 m²
		Numero C.A.P.I possibili		0
STRUTTURE INTERFERENTI IN UN RAGGIO DI 300 M		Stazione Carabinieri Scuole – Acquedotto Impianto di Sollevamento Nodo Enel - Parcheggio Opere di difesa idraulica/idrogeologica		

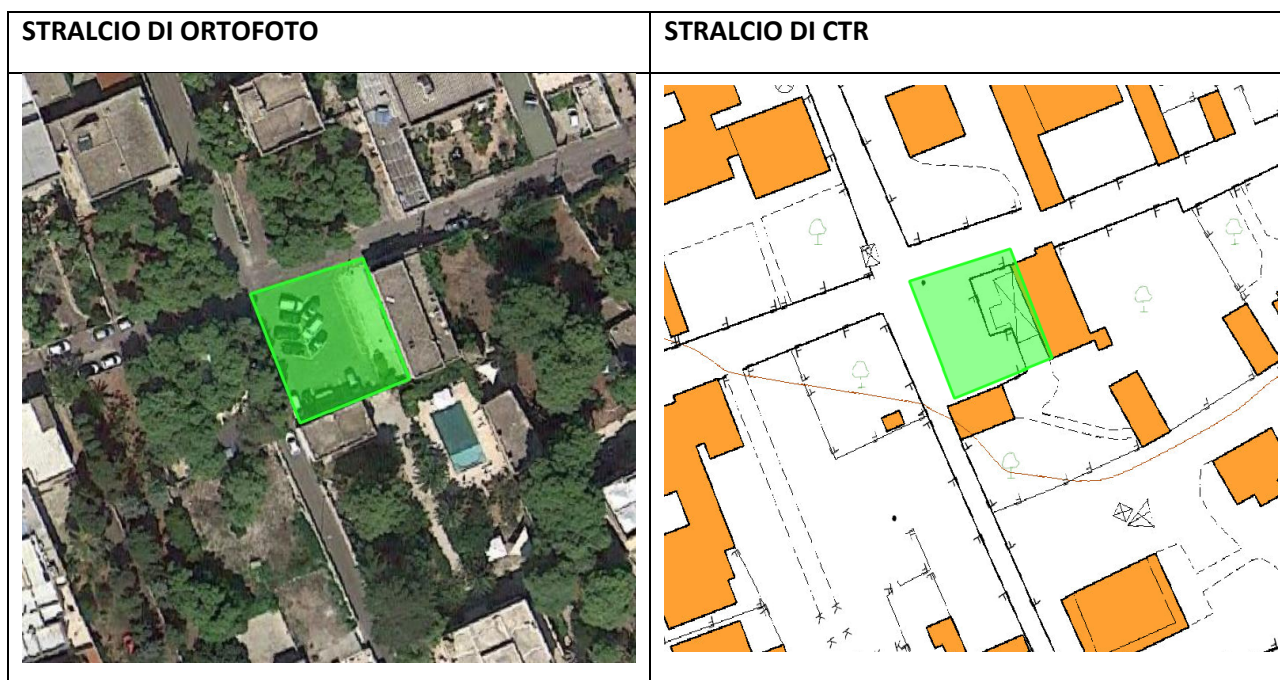
DETENTORE AREA/Generalità del Proprietario	
PROPRIETARIO	-
INDIRIZZO	-
EMAIL - PEC	-
RECAPITI TELEFONICI	-



**Castrignano del Capo: AT\_B06 - Area di Attesa: Piazza Savoia – S.M. di Leuca**

INFORMAZIONI GENERALI DELL'AREA STRATEGICA				
TIPOLOGIA AREA	Area di Attesa			
COMUNE	CASTRIGNANO DEL CAPO			
INDIRIZZO	PIAZZA SAVOIA – SANTA MARIA DI LEUCA			
LOCALIZZAZIONE GEOGRAFICA (WGS 84 – UTM 33N)				
787299,2 X			4410708,0 Y	
CARATTERISTICHE				
PAVIMENTAZIONE	Misto	Servizi	X Idrico X Energia Elettrica X Rete Fognaria	
ACCESSIBILITÀ ALLA STRUTTURA	Facile	Strade di Accesso	Via Dante Alighieri	Larg. 6 m
			Via XXIII Marzo	Larg. 6 m
			Via IV Novembre	Larg. 6 m
		Superficie	Totale	500 m²
			Coperta	0 m²
			Scoperta Utilizzabile	500 m²
		Numero C.A.P.I possibili		0
STRUTTURE INTERFERENTI IN UN RAGGIO DI 300 M		Scuole – Acquedotto Impianto di Sollevamento Nodo Enel - Parcheggio Opere di difesa idraulica/idrogeologica		
DETENTORE AREA/Generalità del Proprietario				
PROPRIETARIO		Comune di Castrignano del Capo		
INDIRIZZO		Piazza Nassirya - 73040		

<b>EMAIL - PEC</b>	protocollo.castrignanodelcapo@pec.rupar.puglia.it
<b>RECAPITI TELEFONICI</b>	Tel: 0833-751068 - Fax 0833 530544





**Castrignano del Capo: AT\_B07 - Area di Attesa: L.re Cristoforo Colombo – S.M. di Leuca**

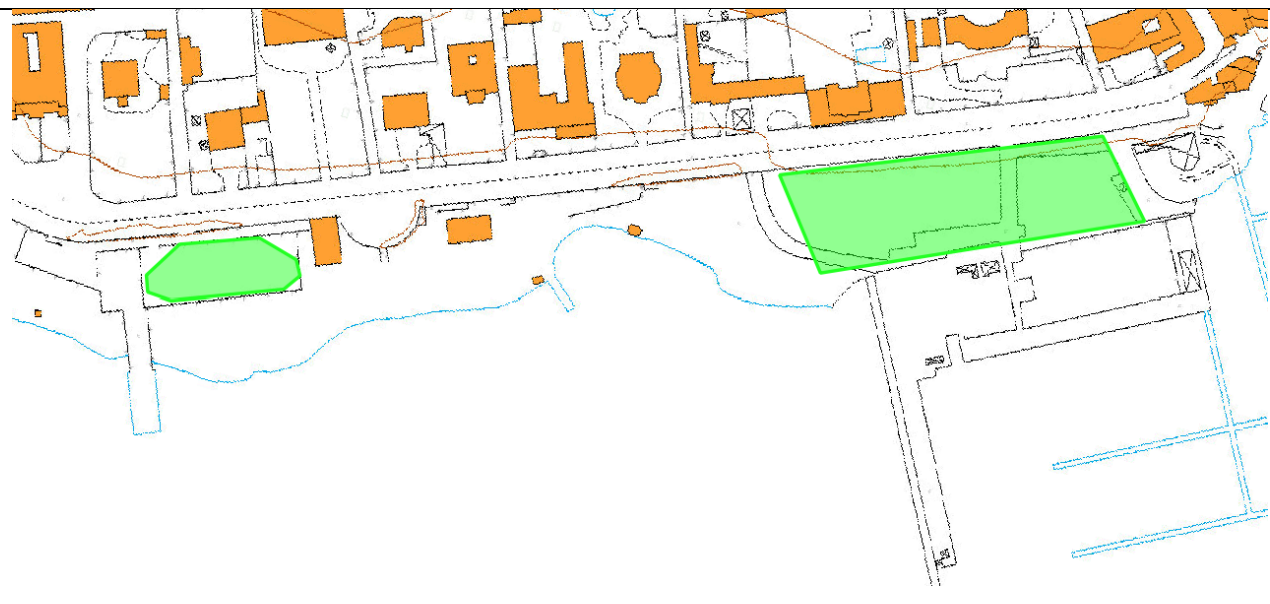
INFORMAZIONI GENERALI DELL'AREA STRATEGICA				
TIPOLOGIA AREA	Area di Attesa			
COMUNE	CASTRIGNANO DEL CAPO			
INDIRIZZO	LUNGOMARE CRISTOFORO COLOMBO – S.M. DI LEUCA			
LOCALIZZAZIONE GEOGRAFICA (WGS 84 – UTM 33N)				
787328,1 X			4410494,2 Y	
CARATTERISTICHE				
PAVIMENTAZIONE	Misto	Servizi	X Idrico X Energia Elettrica X Rete Fognaria	
ACCESSIBILITÀ ALLA STRUTTURA	Facile	Strade di Accesso	Via Dante Alighieri	Larg. 6 m
			Via XXIII Marzo	Larg. 6 m
			Via IV Novembre	Larg. 6 m
		Superficie	Totale	6.000 m <sup>2</sup>
			Coperta	0 m <sup>2</sup>
			Scoperta Utilizzabile	6.000 m <sup>2</sup>
				Numero C.A.P.I possibili
STRUTTURE INTERFERENTI IN UN RAGGIO DI 300 M		Acquedotto Impianto di Sollevamento Nodo Enel - Parcheggio Opere di difesa idraulica/idrogeologica		
DETENTORE AREA/Generalità del Proprietario				
PROPRIETARIO		Comune di Castrignano del Capo		

<b>INDIRIZZO</b>	Piazza Nassirya - 73040
<b>EMAIL - PEC</b>	protocollo.castrignanodelcapo@pec.rupar.puglia.it
<b>RECAPITI TELEFONICI</b>	Tel: 0833-751068 - Fax 0833 530544

#### STRALCIO DI ORTOFOTO



#### STRALCIO DI CTR


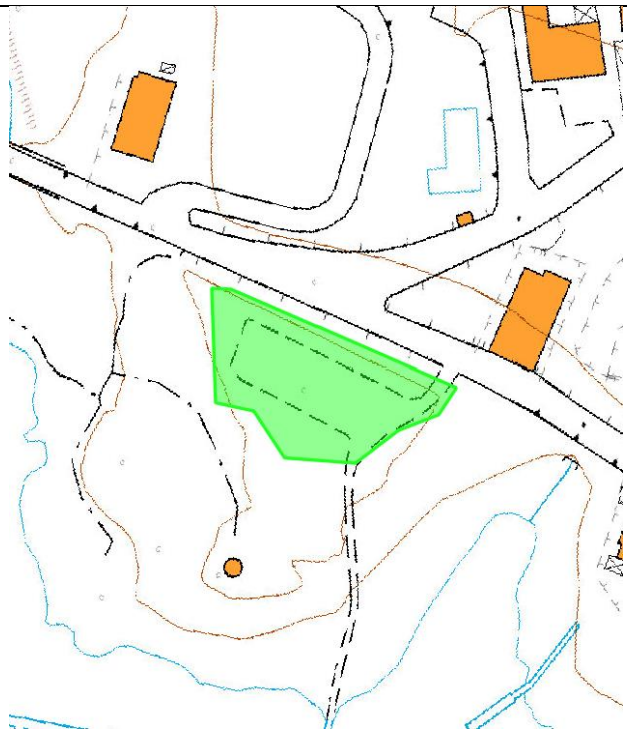


**Castrignano del Capo: AT\_B08 - Area di Attesa: Strada Doppia Croce – S.M. di Leuca**

INFORMAZIONI GENERALI DELL'AREA STRATEGICA				
TIPOLOGIA AREA	Area di Attesa			
COMUNE	CASTRIGNANO DEL CAPO			
INDIRIZZO	STRADA DOPPIA CROCE – SANTA MARIA DI LEUCA			
LOCALIZZAZIONE GEOGRAFICA (WGS 84 – UTM 33N)				
787903,6 X			4410750,3 Y	
CARATTERISTICHE				
PAVIMENTAZIONE	Misto	Servizi	X Idrico X Energia Elettrica	
ACCESSIBILITÀ ALLA STRUTTURA	Facile	Strade di Accesso	Via Panoramica	Larg. 7 m
			Via Doppia Croce	Larg. 6 m
			-	-
		Superficie	Totale	1.000 m <sup>2</sup>
			Coperta	0 m <sup>2</sup>
			Scoperta Utilizzabile	1.000 m <sup>2</sup>
				Numero C.A.P.I possibili
STRUTTURE INTERFERENTI IN UN RAGGIO DI 300 M		Acquedotto Impianto di Sollevamento Nodo Enel - Parcheggio Opere di difesa idraulica/idrogeologica		
DETENTORE AREA/Generalità del Proprietario				
PROPRIETARIO		Comune di Castrignano del Capo		
INDIRIZZO		Piazza Nassirya - 73040		



EMAIL - PEC	protocollo.castrignanodelcapo@pec.rupar.puglia.it
RECAPITI TELEFONICI	Tel: 0833-751068 - Fax 0833 530544


STRALCIO DI ORTOFOTO	STRALCIO DI CTR
	

**Corsano: AT\_C01 - Area di Attesa: Piazza XXIV Maggio**

INFORMAZIONI GENERALI DELL'AREA STRATEGICA				
TIPOLOGIA AREA		Area di Attesa		
COMUNE		CORSANO		
INDIRIZZO		PIAZZA XXIV MAGGIO		
LOCALIZZAZIONE GEOGRAFICA (WGS 84 – UTM 33N)				
787932,1 X		4420858,6 Y		
CARATTERISTICHE				
PAVIMENTAZIONE	Basolato	Servizi	X Smaltimento acque superficiali	
			X Rete fognaria	
			X Energia elettrica	
ACCESSIBILITÀ ALLA STRUTTURA	Facile	Strade di Accesso	Via XXI Aprile	Larg. 6 m
			Via Principe Amedeo	Larg. 6 m
			Viale Don Luigi Sturzo	Larg. 7 m
		Superficie	Totale	350 m²
			Coperta	0 m²
			Scoperta Utilizzabile	350 m²
				Numero C.A.P.I possibili
STRUTTURE INTERFERENTI IN UN RAGGIO DI 300 M		Sede Comunale – Scuole Ist. Comprensivo Comando Polizia Locale Comando Stazione Carabinieri		
DETENTORE AREA/Generalità del Proprietario				
PROPRIETARIO		COMUNE DI CORSANO		
INDIRIZZO		Via Della Libertà		

	EMAIL - PEC	segreteria@comune.corsano.le.it comune.corsano@pec.rupar.puglia.it
	RECAPITI TELEFONICI	0833531170

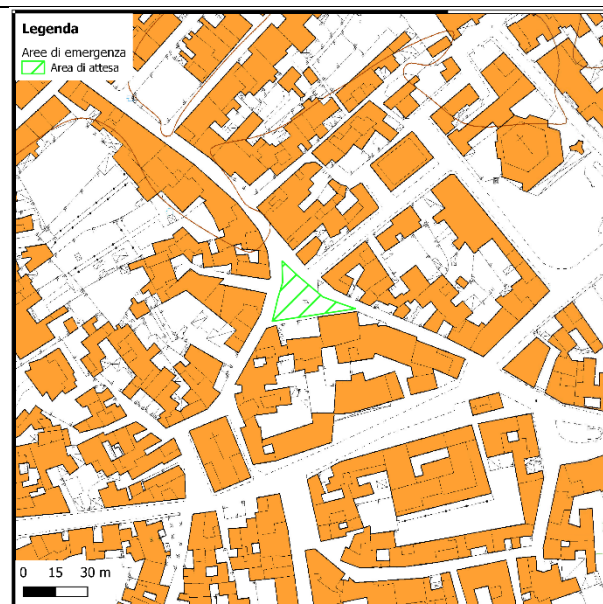
#### FOTO DELL'AREA



#### STRALCIO DI ORTOFOTO



#### STRALCIO DI CTR



**Corsano: AT\_C02 - Area di Attesa: Piazza Cazzato**

INFORMAZIONI GENERALI DELL'AREA STRATEGICA				
TIPOLOGIA AREA	Area di Attesa			
COMUNE	CORSANO			
INDIRIZZO	PIAZZA CAZZATO			
LOCALIZZAZIONE GEOGRAFICA (WGS 84 UTM 33N)				
788329,9 X			4421114,8 Y	
CARATTERISTICHE				
PAVIMENTAZIONE	Basolato	Servizi	<ul style="list-style-type: none"><li>○ Smaltimento Acque superficiali</li><li>○ Rete Fognaria</li><li>○ Energia Elettrica</li></ul>	
ACCESSIBILITÀ ALLA STRUTTURA	Facile	Strade di Accesso	Viale della Libertà	Larg. 8 m
			Via Morosini	Larg. 8 m
			Via Martiri di Fani	Larg. 7 m
		Superficie	Totale m²	4000
			Coperta m²	0
			Scoperta Utilizzabile m²	3500
		Numero C.A.P.I possibili		0
STRUTTURE INTERFERENTI IN UN RAGGIO DI 300 M		Edifici Scuola Media – Istituto Comprensivo Corsano		
DETENTORE AREA/Generalità del Proprietario				
PROPRIETARIO		COMUNE DI CORSANO		
INDIRIZZO		Via Della Libertà		



	EMAIL PEC	segreteria@comune.corsano.le.it comune.corsano@pec.rupar.puglia.it
	RECAPITI TELEFONICI	0833531170

#### FOTO DELL'AREA



#### STRALCIO DI ORTOFOTO



#### STRALCIO DI CTR



**Corsano: AT\_C03 - Area di Attesa: Piazza dell'Emigrante**

INFORMAZIONI GENERALI DELL'AREA STRATEGICA				
TIPOLOGIA AREA	Area di Attesa			
COMUNE	CORSANO			
INDIRIZZO	PIAZZA DELL'EMIGRANTE			
LOCALIZZAZIONE GEOGRAFICA (WGS 84 – UTM 33N)				
788537,6 X			4420738,9 Y	
CARATTERISTICHE				
PAVIMENTAZIONE	Basolato	Servizi	<ul style="list-style-type: none"><li>○ Smaltimento Acque superficiali</li><li>○ Rete Fognaria</li><li>○ Energia Elettrica</li></ul>	
ACCESSIBILITÀ ALLA STRUTTURA	Facile	Strade di accesso	Via Vittorio Emanuele III	Larg. 8 m
			Via Papa Pio X	Larg. 7 m
			Via V. Bleve	Larg. 7 m
		Superficie	Totale	300 m <sup>2</sup>
			Coperta	0 m <sup>2</sup>
			Scoperta Utilizzabile	300 m <sup>2</sup>
		Numero C.A.P.I possibili		0
STRUTTURE INTERFERENTI IN UN RAGGIO DI 300 M		Nessuna		
DETENTORE AREA/Generalità del Proprietario				
PROPRIETARIO		COMUNE DI CORSANO		
INDIRIZZO		Via Della Libertà		



	EMAIL PEC	segreteria@comune.corsano.le.it comune.corsano@pec.rupar.puglia.it
	RECAPITI TELEFONICI	0833531170

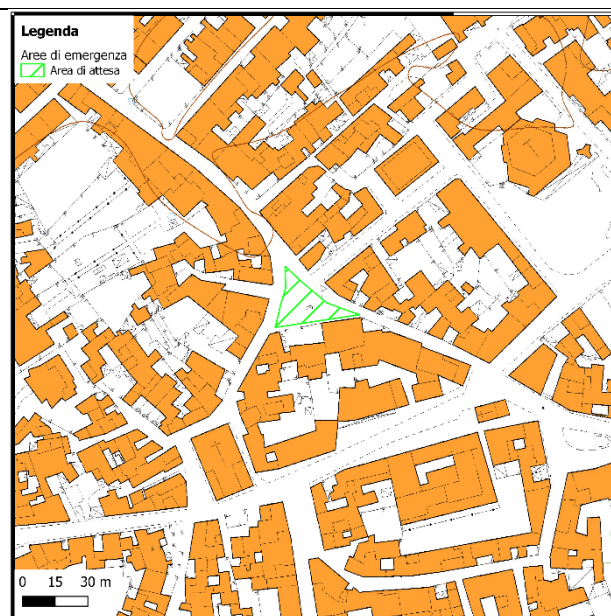
#### FOTO DELL'AREA



#### STRALCIO DI ORTOFOTO



#### STRALCIO DI CTR



**Corsano: AT\_C04 - Area di Attesa: Parcheggio Cimitero Comunale**

INFORMAZIONI GENERALI DELL'AREA STRATEGICA				
TIPOLOGIA AREA		Area di Attesa		
COMUNE		Corsano		
INDIRIZZO		Parcheggio cimitero comunale		
LOCALIZZAZIONE GEOGRAFICA (WGS 84 – UTM 33N)				
787615,3 X		4420559,4 Y		
CARATTERISTICHE				
PAVIMENTAZIONE	Asfalto	Servizi	<ul style="list-style-type: none"><li>○ Smaltimento Acque superficiali</li><li>○ Rete Fognaria</li><li>○ Energia Elettrica</li></ul>	
ACCESSIBILITÀ ALLA STRUTTURA	Facile	Strade di Accesso	Via Madonna	Larg. 7 m
			Via Regina Elena SP 81	Larg. 8 m
			Via Margottini	Larg. 8 m
		Superficie	Totale	1200 m <sup>2</sup>
			Coperta	0 m <sup>2</sup>
			Scoperta Utilizzabile	1200 m <sup>2</sup>
		Numero C.A.P.I possibili		
STRUTTURE INTERFERENTI IN UN RAGGIO DI 300 M		<ul style="list-style-type: none"><li>○ Nessuna</li></ul>		
DETENTORE AREA/Generalità del Proprietario				
PROPRIETARIO		COMUNE DI CORSANO		
INDIRIZZO		Via Della Libertà		



<b>EMAIL PEC</b>	segreteria@comune.corsano.le.it comune.corsano@pec.rupar.puglia.it
<b>RECAPITI TELEFONICI</b>	0833531170

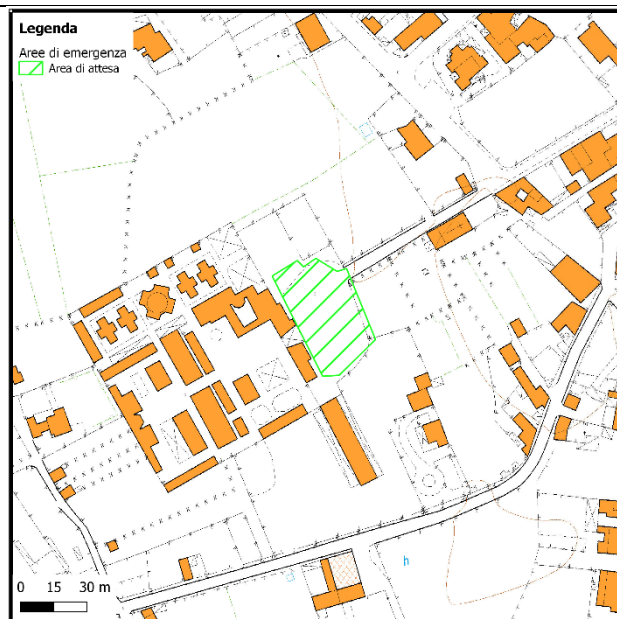
#### FOTO DELL'AREA



#### STRALCIO DI ORTOFOTO



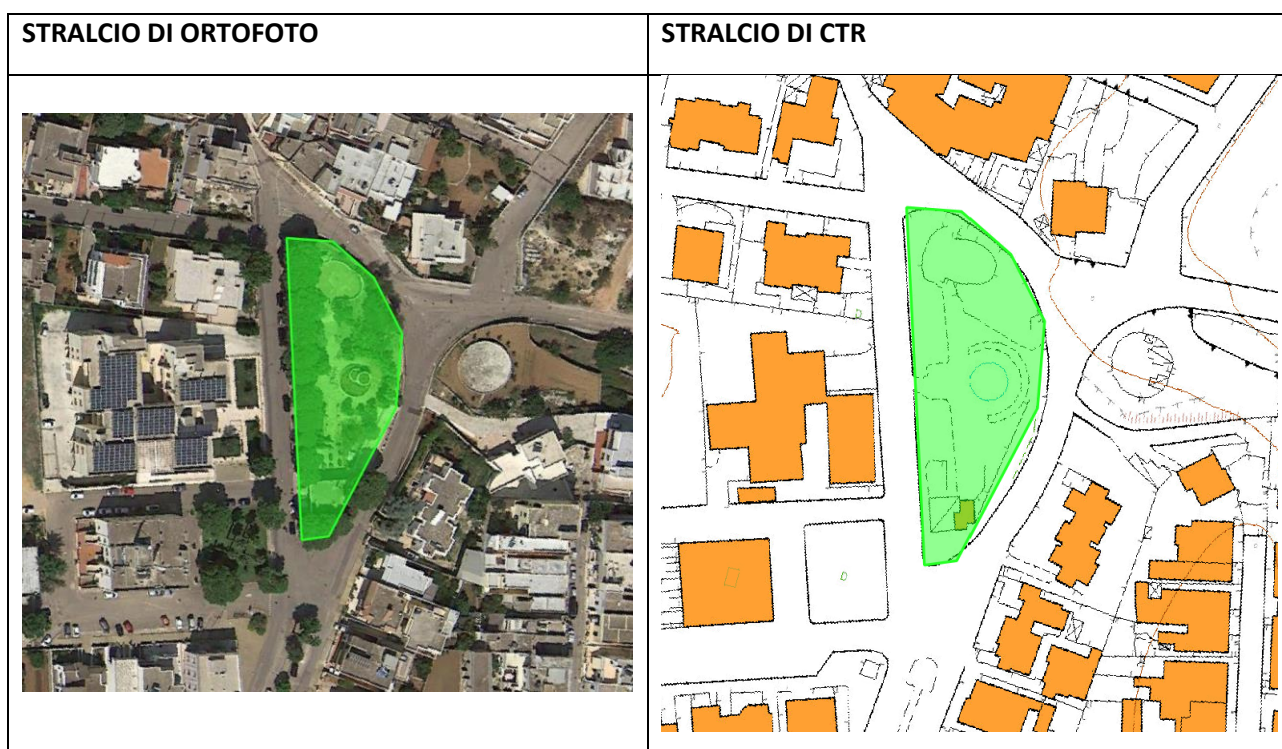
#### STRALCIO DI CTR



**Gagliano del Capo: AT\_D01 - Area di Attesa: Villa Aldo Moro**

INFORMAZIONI GENERALI DELL'AREA STRATEGICA				
TIPOLOGIA AREA		Area di Attesa		
COMUNE		Gagliano del Capo		
INDIRIZZO		Via Roma		
LOCALIZZAZIONE GEOGRAFICA (WGS 84 – UTM 33N)				
788623,6 X		4416117,8 Y		
CARATTERISTICHE				
PAVIMENTAZIONE	Asfalto	Servizi	<ul style="list-style-type: none"><li>○ Smaltimento Acque superficiali</li><li>○ Rete Fognaria</li><li>○ Energia Elettrica</li></ul>	
ACCESSIBILITÀ ALLA STRUTTURA	Facile	Strade di Accesso	Via Roma	Larg. 7 m
			Via Trappeti	Larg. 6 m
			Via Taranto	Larg. 6 m
		Superficie	Totale	2200 m <sup>2</sup>
			Coperta	0 m <sup>2</sup>
			Scoperta Utilizzabile	2200 m <sup>2</sup>
		Numero C.A.P.I possibili		
STRUTTURE INTERFERENTI IN UN RAGGIO DI 300 M		COC - Uffici Comunali Caserma CC Scuole – Acquedotto Nodo Enel - Parcheggio Opere di difesa idraulica/idrogeologica		

DETENTORE AREA/Generalità del Proprietario	
PROPRIETARIO	COMUNE DI GAGLIANO DEL CAPO
INDIRIZZO	Piazzetta del Gesù
EMAIL PEC	protocollo.gaglianodelcapo@pec.rupar.puglia.it
RECAPITI TELEFONICI	Tel: 0833 798311 Fax: 0833 798330

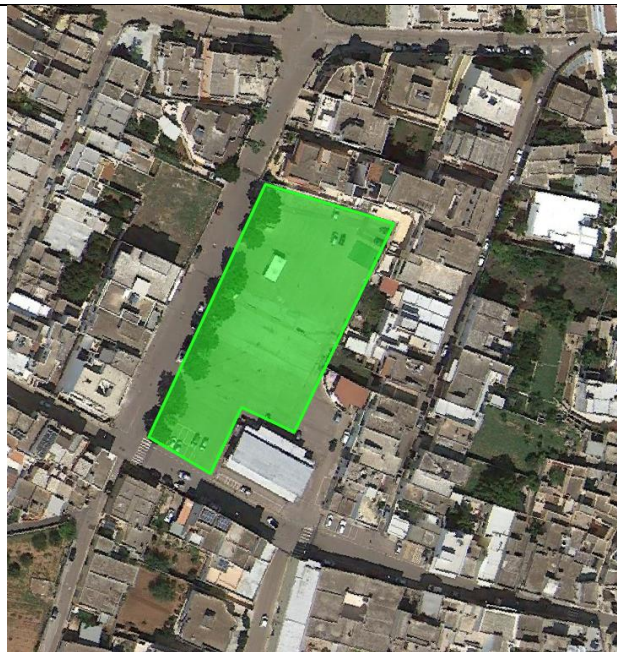
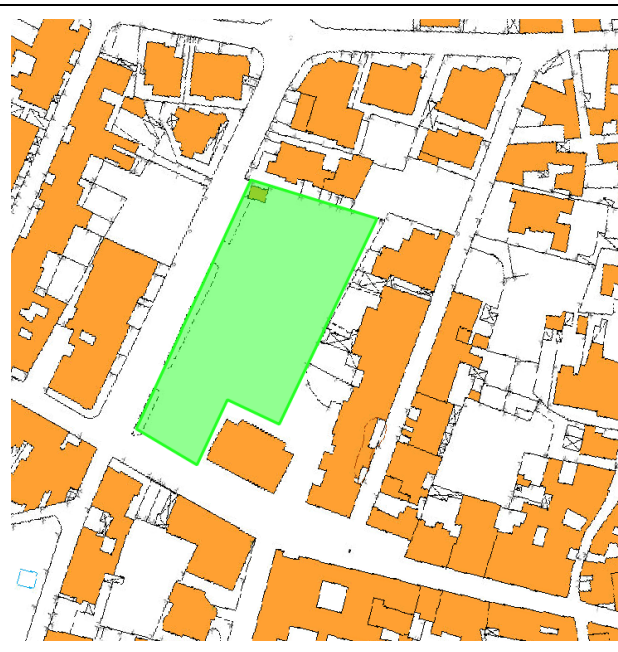


**Gagliano del Capo: AT\_D02 - Area di Attesa: Piazza Falcone-Borsellino**

INFORMAZIONI GENERALI DELL'AREA STRATEGICA				
TIPOLOGIA AREA		Area di Attesa		
COMUNE		Gagliano del Capo		
INDIRIZZO		Piazza Falcone - Borsellino		
LOCALIZZAZIONE GEOGRAFICA (WGS 84 – UTM 33N)				
788307,9 X		4415977,9 Y		
CARATTERISTICHE				
PAVIMENTAZIONE	Asfalto	Servizi	<ul style="list-style-type: none"><li>○ Smaltimento Acque superficiali</li><li>○ Rete Fognaria</li><li>○ Energia Elettrica</li></ul>	
ACCESSIBILITÀ ALLA STRUTTURA	Facile	Strade di Accesso	Corso Fratelli Ciardo	Larg. 7 m
			Via Lecce	Larg. 8 m
			-	-
		Superficie	Totale	3200 m²
			Coperta	0 m²
			Scoperta Utilizzabile	3200 m²
		Numero C.A.P.I possibili		
STRUTTURE INTERFERENTI IN UN RAGGIO DI 300 M		COC - Uffici Comunali		
		Caserma CC		
		Scuole – Acquedotto		
		Nodo Enel - Parcheggio		
		Opere di difesa idraulica/idrogeologica		




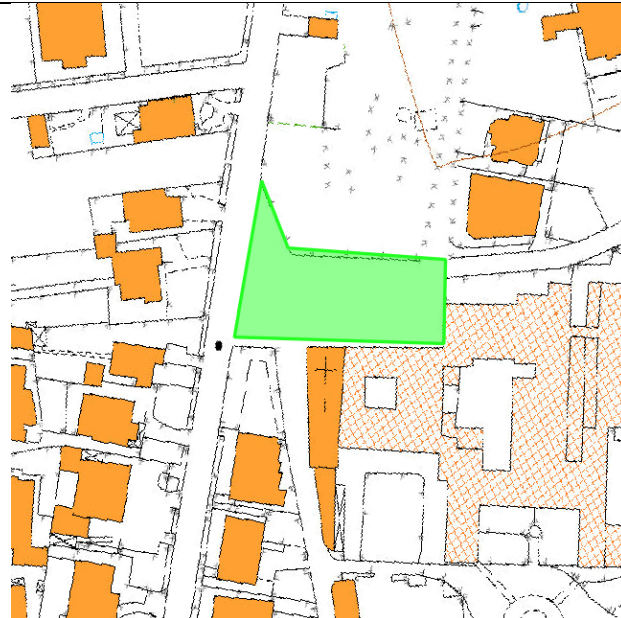
DETENTORE AREA/Generalità del Proprietario	
PROPRIETARIO	COMUNE DI GAGLIANO DEL CAPO
INDIRIZZO	Piazzetta del Gesù
EMAIL PEC	protocollo.gaglianodelcapo@pec.rupar.puglia.it
RECAPITI TELEFONICI	Tel: 0833 798311 Fax: 0833 798330

STRALCIO DI ORTOFOTO	STRALCIO DI CTR
	

**Gagliano del Capo: AT\_D03 - Area di Attesa: Piazzetta dei Trinitari**

INFORMAZIONI GENERALI DELL'AREA STRATEGICA				
TIPOLOGIA AREA		Area di Attesa		
COMUNE		Gagliano del Capo		
INDIRIZZO		Piazzetta dei Trinitari		
LOCALIZZAZIONE GEOGRAFICA (WGS 84 – UTM 33N)				
788075,1 X		4415199,5 Y		
CARATTERISTICHE				
PAVIMENTAZIONE	Asfalto	Servizi	<ul style="list-style-type: none"><li>○ Smaltimento Acque superficiali</li><li>○ Rete Fognaria</li><li>○ Energia Elettrica</li></ul>	
ACCESSIBILITÀ ALLA STRUTTURA	Facile	Strade di Accesso	SS275	Larg. 9 m
			Via San Vito	Larg. 7 m
			-	-
		Superficie	Totale	1600 m²
			Coperta	0 m²
			Scoperta Utilizzabile	1600 m²
		Numero C.A.P.I possibili		0
STRUTTURE INTERFERENTI IN UN RAGGIO DI 300 M		COC - Uffici Comunali		
		Caserma CC		
		Scuole – Acquedotto		
		Nodo Enel - Parcheggio		
		Opere di difesa idraulica/idrogeologica		
		Presidio di riabilitazione		

DETENTORE AREA/Generalità del Proprietario	
PROPRIETARIO	COMUNE DI GAGLIANO DEL CAPO
INDIRIZZO	Piazzetta del Gesù
EMAIL PEC	protocollo.gaglianodelcapo@pec.rupar.puglia.it
RECAPITI TELEFONICI	Tel: 0833 798311 Fax: 0833 798330

STRALCIO DI ORTOFOTO	STRALCIO DI CTR
	

**Miggiano: AT\_E01 - Area di Attesa: Largo Municipio**

INFORMAZIONI GENERALI DELL'AREA STRATEGICA				
TIPOLOGIA AREA	Area di Attesa			
COMUNE	MIGGIANO			
INDIRIZZO	VIA PROVINCIALE – SP374			
LOCALIZZAZIONE GEOGRAFICA (WGS 84 – UTM 33N)				
782797,80 X			4429190,87 Y	
CARATTERISTICHE				
PAVIMENTAZIONE	Basolato	Servizi	X Smaltimento acque superficiali X Rete fognaria X Energia elettrica	
ACCESSIBILITÀ ALLA STRUTTURA	Facile	Strade di Accesso	Via Provinciale SP374	Larg. 7 m
			Via Giuseppe Verdi	Larg. 7 m
			-	-
		Superficie	Totale	2000 m²
			Coperta	0 m²
			Scoperta Utilizzabile	2000 m²
		Numero C.A.P.I possibili		0
STRUTTURE INTERFERENTI IN UN RAGGIO DI 300 M		Comando Polizia Locale Sede Municipale		
DETENTORE AREA/Generalità del Proprietario				
PROPRIETARIO		Proprietà pubblica – Comune di Miggiano		
INDIRIZZO		Via Maurizio Arnesano		
EMAIL - PEC		ufficioprotocollomiggiano@pec.rupar.puglia.it		



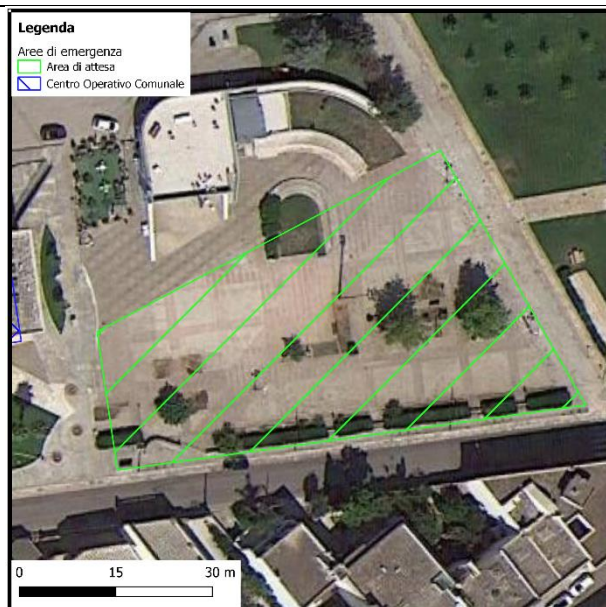
**RECAPITI TELEFONICI**

Tel.: 0833761143 - Fax: 0833764920

### FOTO DELL'AREA



### STRALCIO DI ORTOFOTO



### STRALCIO DI CTR



**Miggiano: AT\_E02 - Area di Attesa: Largo Santa Marina**

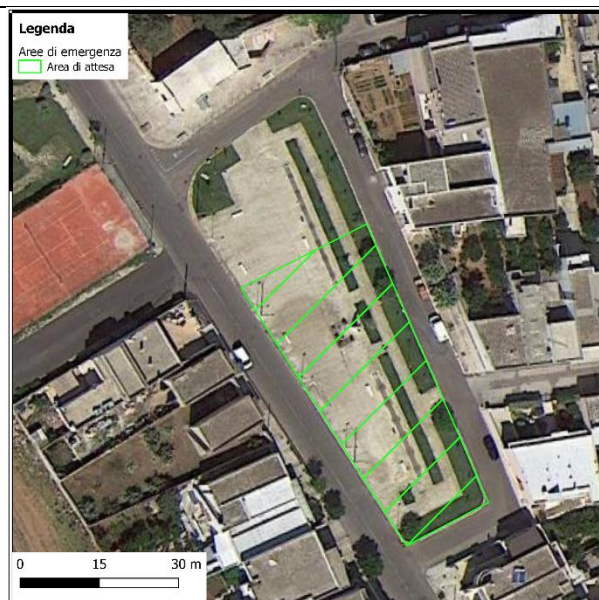
<b>INFORMAZIONI GENERALI DELL'AREA STRATEGICA</b>				
<b>TIPOLOGIA AREA</b>	Area di Attesa			
<b>COMUNE</b>	MIGGIANO			
<b>INDIRIZZO</b>	VIA DANTE ALIGHIERI			
<b>LOCALIZZAZIONE GEOGRAFICA (WGS 84 UTM 33N)</b>				
782407,3 X			4428963,1 Y	
<b>CARATTERISTICHE</b>				
<b>PAVIMENTAZIONE</b>	Basolato	Servizi	<ul style="list-style-type: none"> <li>○ Smaltimento Acque superficiali</li> <li>○ Rete Fognaria</li> <li>○ Energia Elettrica</li> </ul>	
<b>ACCESSIBILITÀ ALLA STRUTTURA</b>	Facile	Strade di Accesso	Via Dante Alighieri	Larg. 7 m
			Via Boccaccio	Larg. 7 m
			Via Treviso	Larg. 6 m
		Superficie	Totale m <sup>2</sup>	1500
			Coperta m <sup>2</sup>	0
			Scoperta utilizzabile m <sup>2</sup>	1000
		Numero C.A.P.I possibili		0
<b>STRUTTURE INTERFERENTI IN UN RAGGIO DI 300 M</b>		Nessuna		
<b>DETENTORE AREA/Generalità del Proprietario</b>				
<b>PROPRIETARIO</b>		Proprietà pubblica – Comune di Miggiano		
<b>INDIRIZZO</b>		Via Maurizio Arnesano		
<b>EMAIL PEC</b>		ufficioprotocollomiggiano@pec.rupar.puglia.it		
<b>RECAPITI TELEFONICI</b>		Tel.: 0833761143 - Fax: 0833764920		



## FOTO DELL'AREA



## STRALCIO DI ORTOFOTO





## STRALCIO DI CTR



**Montesano Salentino: AT\_F01 - Area di Attesa: Giardini Bitonti**

INFORMAZIONI GENERALI DELL'AREA STRATEGICA				
TIPOLOGIA AREA		Area di Attesa		
COMUNE		Montesano Salentino		
INDIRIZZO		Via Risorgimento		
LOCALIZZAZIONE GEOGRAFICA (WGS 84 – UTM 33N)				
783866,6 X		4430337,3 Y		
CARATTERISTICHE				
PAVIMENTAZIONE	Asfalto	Servizi	<ul style="list-style-type: none"><li>○ Smaltimento Acque superficiali</li><li>○ Rete Fognaria</li><li>○ Energia Elettrica</li></ul>	
ACCESSIBILITÀ ALLA STRUTTURA	Facile	Strade di Accesso	Via Bitonti	Larg. 8 m
			Via Risorgimento	Larg. 8 m
			-	-
		Superficie	Totale	2200 m²
			Coperta	0 m²
			Scoperta Utilizzabile	2200 m²
		Numero C.A.P.I possibili		0
STRUTTURE INTERFERENTI IN UN RAGGIO DI 300 M		COC - Uffici Comunali		
		Caserma CC		
		Scuole – Acquedotto		
		Nodo Enel - Parcheggio		
		Opere di difesa idraulica/idrogeologica		
		Presidio di riabilitazione		

DETENTORE AREA/Generalità del Proprietario	
PROPRIETARIO	COMUNE DI MONTESANO SALENTINO
INDIRIZZO	Via Monticelli
EMAIL PEC	protocollo.comune.montesanosalentino@pec.rupar.puglia.it
RECAPITI TELEFONICI	Tel: 0833.763611



STRALCIO DI ORTOFOTO	STRALCIO DI CTR
	



**Morciano di Leuca: AT\_G01 - Area di Attesa: Piazza degli Eroi**

INFORMAZIONI GENERALI DELL'AREA STRATEGICA				
TIPOLOGIA AREA	Area di Attesa			
COMUNE	Morciano di Leuca			
INDIRIZZO	Viale degli Eroi			
LOCALIZZAZIONE GEOGRAFICA (WGS 84 – UTM 33N)				
783289,8 X			4416247,3 Y	
CARATTERISTICHE				
PAVIMENTAZIONE	Asfalto	Servizi	<ul style="list-style-type: none"><li>○ Smaltimento Acque superficiali</li><li>○ Rete Fognaria</li><li>○ Energia Elettrica</li></ul>	
ACCESSIBILITÀ ALLA STRUTTURA	Facile	Strade di Accesso	Viale degli Eroi	Larg. 9 m
			Via Fratelli Bandiera	Larg. 8 m
			-	-
		Superficie	Totale	1000 m²
			Coperta	0 m²
			Scoperta Utilizzabile	1000 m²
		Numero C.A.P.I possibili		0
STRUTTURE INTERFERENTI IN UN RAGGIO DI 300 M		COC - Uffici Comunali		
		Caserma CC		
		Scuole – Acquedotto		
		Nodo Enel - Parcheggio		
		Opere di difesa idraulica/idrogeologica		
		Presidio di riabilitazione		

DETENTORE AREA/Generalità del Proprietario	
PROPRIETARIO	COMUNE DI MORCIANO DI LEUCA
INDIRIZZO	Piazza Papa Giovanni Paolo II, 1
EMAIL PEC	comune.morcianodileuca.le@pec.rupar.puglia.it
RECAPITI TELEFONICI	Tel: 0833 743100 Fax: 0833 743204

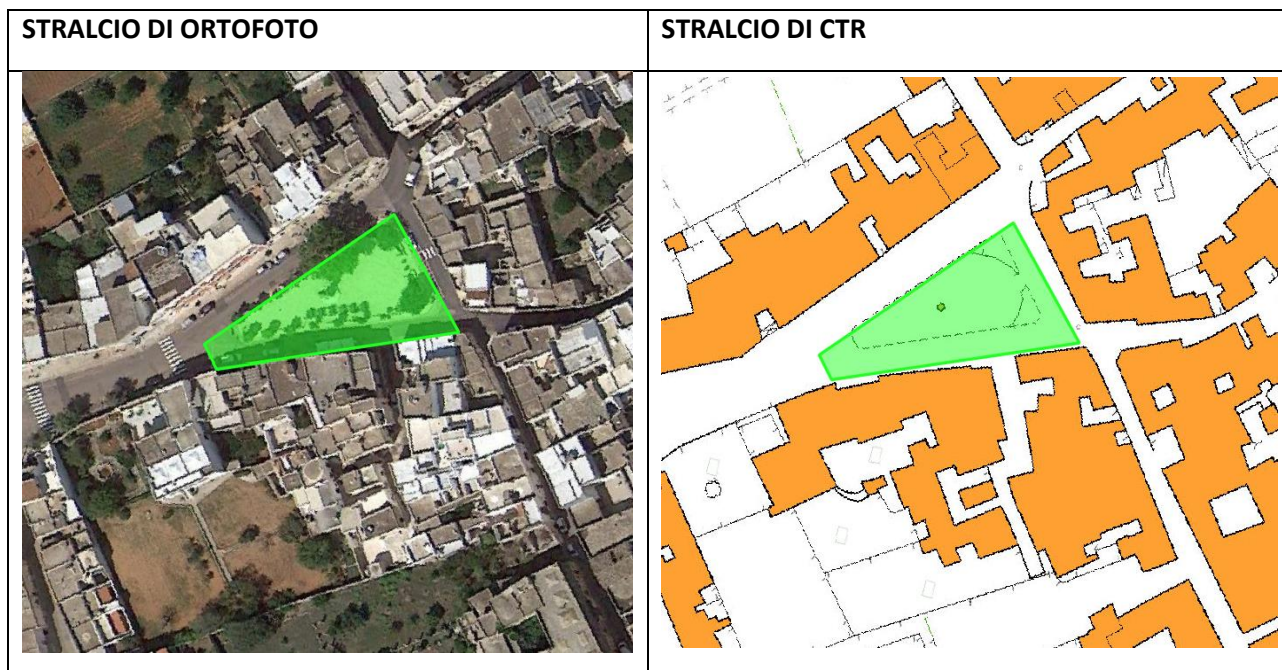
STRALCIO DI ORTOFOTO	STRALCIO DI CTR
	

**Morciano di Leuca: AT\_G02 - Area di Attesa: Piazza San Lorenzo – Barbarano del Capo**

INFORMAZIONI GENERALI DELL'AREA STRATEGICA				
TIPOLOGIA AREA		Area di Attesa		
COMUNE		Morciano di Leuca		
INDIRIZZO		Piazza San Lorenzo – Barbarano del Capo		
LOCALIZZAZIONE GEOGRAFICA (WGS 84 – UTM 33N)				
784560,4 X		4417879,9 Y		
CARATTERISTICHE				
PAVIMENTAZIONE	Asfalto	Servizi	<ul style="list-style-type: none"><li>○ Smaltimento Acque superficiali</li><li>○ Rete Fognaria</li><li>○ Energia Elettrica</li></ul>	
ACCESSIBILITÀ ALLA STRUTTURA	Facile	Strade di Accesso	Via De Amicis – SP192	Larg. 7 m
			Via di Mezzo	Larg. 7 m
			Via Messeri	Larg. 6 m
		Superficie	Totale	1000 m²
			Coperta	0 m²
			Scoperta Utilizzabile	1000 m²
		Numero C.A.P.I possibili		0
STRUTTURE INTERFERENTI IN UN RAGGIO DI 300 M		Acquedotto Nodo Enel - Parcheggio		
DETENTORE AREA/Generalità del Proprietario				
PROPRIETARIO		COMUNE DI MORCIANO DI LEUCA		
INDIRIZZO		Piazza Papa Giovanni Paolo II, 1		
EMAIL PEC		comune.morcianodileuca.le@pec.rupar.puglia.it		



<b>RECAPITI TELEFONICI</b>	<p>Tel: 0833 743100</p> <p>Fax: 0833 743204</p>
----------------------------	---



**Patù: AT\_H01 - Area di Attesa: Largo Chiesa Maria SS Immacolata**

<b>INFORMAZIONI GENERALI DELL'AREA STRATEGICA</b>				
<b>TIPOLOGIA AREA</b>		Area di Attesa		
<b>COMUNE</b>		PATÙ		
<b>INDIRIZZO</b>		VIA GIUSEPPE ROMANO		
<b>LOCALIZZAZIONE GEOGRAFICA (WGS 84 – UTM 33N)</b>				
785502,35 X		4415423,45 Y		
<b>CARATTERISTICHE</b>				
<b>PAVIMENTAZIONE</b>	Basolato	Servizi	X Smaltimento acque superficiali X Rete fognaria X Energia elettrica	
<b>ACCESSIBILITÀ ALLA STRUTTURA</b>	Facile	Strade di Accesso	Via Giuseppe Romano	Larg. 7 m
			Via Isonzo	Larg. 6 m
			Via Piave	Larg. 6 m
		Superficie	Totale	350 m <sup>2</sup>
			Coperta	0 m <sup>2</sup>
			Scoperta Utilizzabile	350 m <sup>2</sup>
		Numero C.A.P.I. possibili		0
<b>STRUTTURE INTERFERENTI IN UN RAGGIO DI 300 M</b>		Area Ammassamento Soccorsi Comando Polizia Locale - Municipio		
<b>DETENTORE AREA/Generalità del Proprietario</b>				
<b>PROPRIETARIO</b>		COMUNE DI PATÙ		
<b>INDIRIZZO</b>		Via Giuseppe Romano		
<b>EMAIL - PEC</b>		protocollo@comune.patu.le.it		

		comune.patu.le@pec.rupar.puglia.it
	RECAPITI TELEFONICI	Tel 0833752061 - Fax 0833765707

#### FOTO DELL'AREA



#### STRALCIO DI ORTOFOTO



#### STRALCIO DI CTR



**Patù: AT\_H02 - Area di Attesa: Piazza Don Tonino Bello**

INFORMAZIONI GENERALI DELL'AREA STRATEGICA				
TIPOLOGIA AREA	Area di Attesa			
COMUNE	PATÙ			
INDIRIZZO	PIAZZA DON TONINO BELLO			
LOCALIZZAZIONE GEOGRAFICA (WGS 84 UTM 33N)				
785592,10 X			4415651,25 Y	
CARATTERISTICHE				
PAVIMENTAZIONE	Basolato	Servizi	<ul style="list-style-type: none"><li>○ Smaltimento Acque superficiali</li><li>○ Rete Fognaria</li><li>○ Energia Elettrica</li></ul>	
ACCESSIBILITÀ ALLA STRUTTURA	Facile	Strade di Accesso	Via Papa Giovanni XXIII	Larg. 8 m
			Via Giuseppe Garibaldi	Larg. 7 m
			Via Borgo Vereto	Larg. 6 m
		Superficie	Totale m²	2400
			Coperta m²	0
			Scoperta Utilizzabile m²	2000
		Numero C.A.P.I possibili		0
STRUTTURE INTERFERENTI IN UN RAGGIO DI 300 M		Chiesa San Michele Arcangelo Chiesa Madre – SS Immacolata		
DETENTORE AREA/Generalità del Proprietario				
PROPRIETARIO		COMUNE DI PATÙ		
INDIRIZZO		Via Giuseppe Romano		
EMAIL PEC		protocollo@comune.patu.le.it		

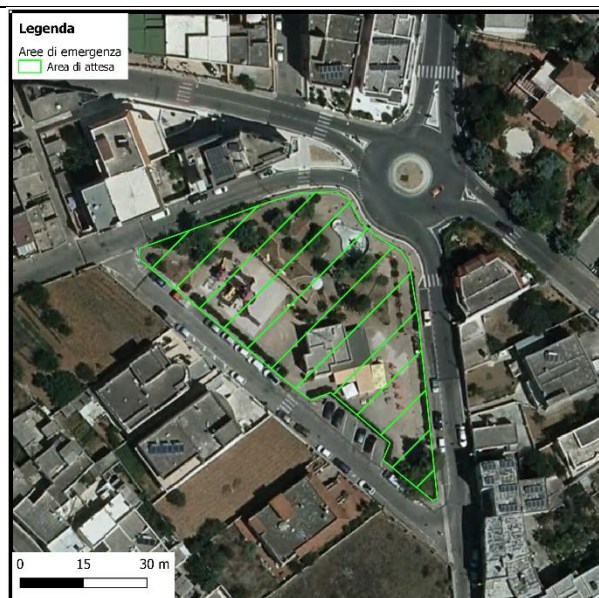


		comune.patu.le@pec.rupar.puglia.it
	RECAPITI TELEFONICI	Tel 0833752061 - Fax 0833765707

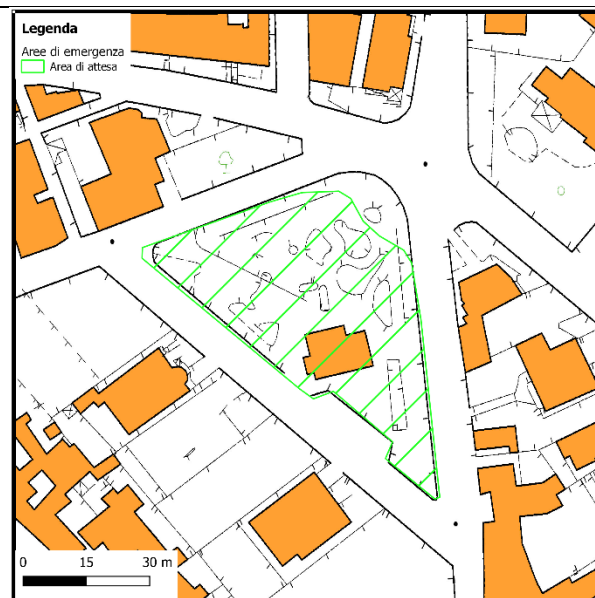
#### FOTO DELL'AREA



#### STRALCIO DI ORTOFOTO



#### STRALCIO DI CTR




**Patù: AT\_H03 - Area di Attesa: Parcheggio San Gregorio**

INFORMAZIONI GENERALI DELL'AREA STRATEGICA				
TIPOLOGIA AREA		Area di Attesa		
COMUNE		PATÙ		
INDIRIZZO		VIA MARCO POLO (LITORANEA SAN GREGORIO)		
LOCALIZZAZIONE GEOGRAFICA (WGS 84 – UTM 33N)				
783656,4 X		4412363,1 Y		
CARATTERISTICHE				
PAVIMENTAZIONE	Basolato	Servizi	<ul style="list-style-type: none"><li>○ Smaltimento Acque superficiali</li><li>○ Rete Fognaria</li><li>○ Energia Elettrica</li></ul>	
ACCESSIBILITÀ ALLA STRUTTURA	Facile	Strade di accesso	Via Marco Polo Litoranea	Larg. 7 m
			Via Cristoforo Colombo	Larg. 6 m
			Via Enzo Ferrari	Larg. 6 m
		Superficie	Totale	1900 m <sup>2</sup>
			Coperta	0 m <sup>2</sup>
			Scoperta Utilizzabile	1000 m <sup>2</sup>
		Numero C.A.P.I possibili		0
STRUTTURE INTERFERENTI IN UN RAGGIO DI 300 M		Nessuna		
DETENTORE AREA/Generalità del Proprietario				
PROPRIETARIO		COMUNE DI PATÙ		
INDIRIZZO		Via Giuseppe Romano		
EMAIL PEC		protocollo@comune.patu.le.it		



		comune.patu.le@pec.rupar.puglia.it
	RECAPITI TELEFONICI	Tel 0833752061 - Fax 0833765707

#### FOTO DELL'AREA



#### STRALCIO DI ORTOFOTO



#### STRALCIO DI CTR



**Salve: AT\_I01 - Area di Attesa: Piazza Concordia**

INFORMAZIONI GENERALI DELL'AREA STRATEGICA				
TIPOLOGIA AREA		Area di Attesa		
COMUNE		SALVE		
INDIRIZZO		PIAZZA CONCORDIA		
LOCALIZZAZIONE GEOGRAFICA (WGS 84 – UTM 33N)				
781716,4 X			4417253,2 Y	
CARATTERISTICHE				
PAVIMENTAZIONE	Basolato	Servizi	X Smaltimento acque superficiali X Rete fognaria X Energia elettrica	
ACCESSIBILITÀ ALLA STRUTTURA	Facile	Strade di Accesso	Via Marsini	Larg. 7 m
			Via Persico	Larg. 6 m
			Via Veneri	Larg. 6 m
		Superficie	Totale	1350 m²
			Coperta	0 m²
			Scoperta Utilizzabile	1350 m²
		Numero C.A.P.I possibili		0
STRUTTURE INTERFERENTI IN UN RAGGIO DI 300 M		Comando Polizia Locale - Municipio		
DETENTORE AREA/Generalità del Proprietario				
PROPRIETARIO		COMUNE DI SALVE		
INDIRIZZO		Via PP Cardone		

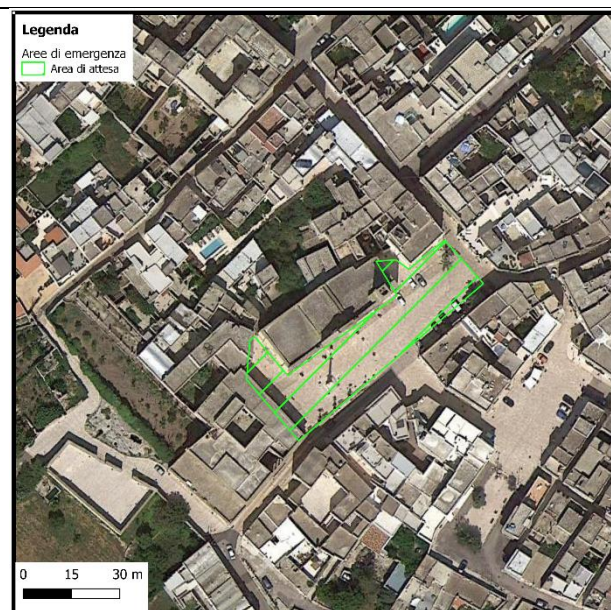


<b>EMAIL - PEC</b>	sindaco@comune.salve.le.it comunedisalve@pec.rupar.puglia.it
<b>RECAPITI TELEFONICI</b>	Tel 0833741224 - Fax 0833520960

#### FOTO DELL'AREA



#### STRALCIO DI ORTOFOTO



#### STRALCIO DI CTR



**Salve: AT\_I02 - Area di Attesa: Piazza Dante**

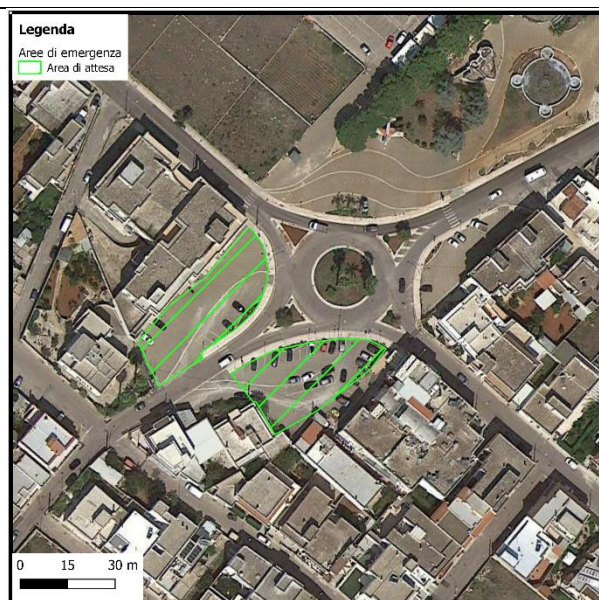
INFORMAZIONI GENERALI DELL'AREA STRATEGICA				
TIPOLOGIA AREA	Area di Attesa			
COMUNE	SALVE			
INDIRIZZO	PIAZZA DANTE			
LOCALIZZAZIONE GEOGRAFICA (WGS 84 UTM 33N)				
782244,0 X			4417446,6 Y	
CARATTERISTICHE				
PAVIMENTAZIONE	Misto	Servizi	<ul style="list-style-type: none"> <li>○ Smaltimento Acque superficiali</li> <li>○ Rete Fognaria</li> <li>○ Energia Elettrica</li> </ul>	
ACCESSIBILITÀ ALLA STRUTTURA	Facile	Strade di Accesso	Via P.P. Corciulo	Larg. 8 m
			Via Carlo Alberto	Larg. 7 m
			Via Vittorio Veneto	Larg. 8 m
		Superficie	Totale m <sup>2</sup>	1400
			Coperta m <sup>2</sup>	0
			Scoperta Utilizzabile m <sup>2</sup>	1000
		Numero C.A.P.I. possibili		0
STRUTTURE INTERFERENTI IN UN RAGGIO DI 300 M		Scuola Via Rosenberg Scuola Via Carducci		
DETENTORE AREA/Generalità del Proprietario				
PROPRIETARIO		COMUNE DI SALVE		
INDIRIZZO		Via PP Cardone		
EMAIL PEC		sindaco@comune.salve.le.it comunedisalve@pec.rupar.puglia.it		
RECAPITI TELEFONICI		Tel 0833741224 - Fax 0833520960		



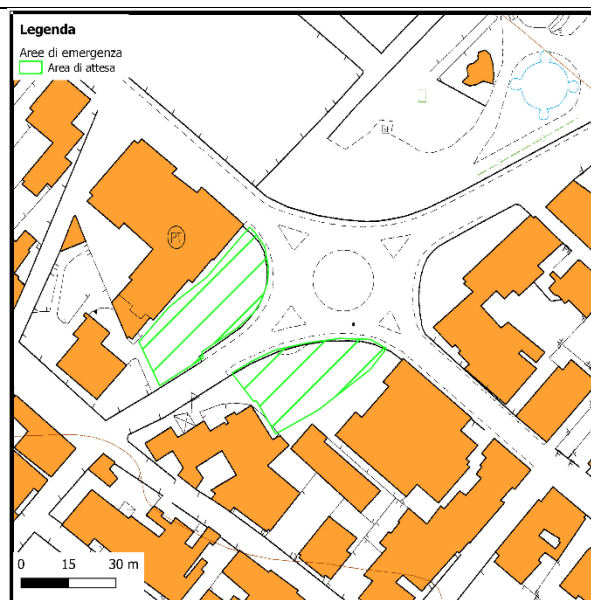
**FOTO DELL'AREA**



**STRALCIO DI ORTOFOTO**



**STRALCIO DI CTR**



**Salve: AT\_I03 - Area di Attesa: Via XXIV Maggio**

INFORMAZIONI GENERALI DELL'AREA STRATEGICA				
TIPOLOGIA AREA		Area di Attesa		
COMUNE		SALVE		
INDIRIZZO		VIA XXIV MAGGIO		
LOCALIZZAZIONE GEOGRAFICA (WGS 84 – UTM 33N)				
781529,7 X		4417964,4 Y		
CARATTERISTICHE				
PAVIMENTAZIONE	➤ Misto	Servizi	<ul style="list-style-type: none"><li>○ Smaltimento Acque superficiali</li><li>○ Rete Fognaria</li><li>○ Energia Elettrica</li></ul>	
ACCESSIBILITÀ ALLA STRUTTURA	➤ Facile	Strade di accesso	Via XXIV Maggio	Larg. 9 m
			Via Cadorna	Larg. 8 m
			Via Madre Teresa di Calcutta	Larg. 9 m
		Superficie	Totale	2500 m²
			Coperta	0 m²
			Scoperta Utilizzabile	1000 m²
		Numero C.A.P.I possibili		0
STRUTTURE INTERFERENTI IN UN RAGGIO DI 300 M		Nessuna		
DETENTORE AREA/Generalità del Proprietario				
PROPRIETARIO		COMUNE DI SALVE		
INDIRIZZO		Via PP Cardone		
EMAIL PEC		sindaco@comune.salve.le.it comunedisalve@pec.rupar.puglia.it		
RECAPITI TELEFONICI		Tel 0833741224 - Fax 0833520960		



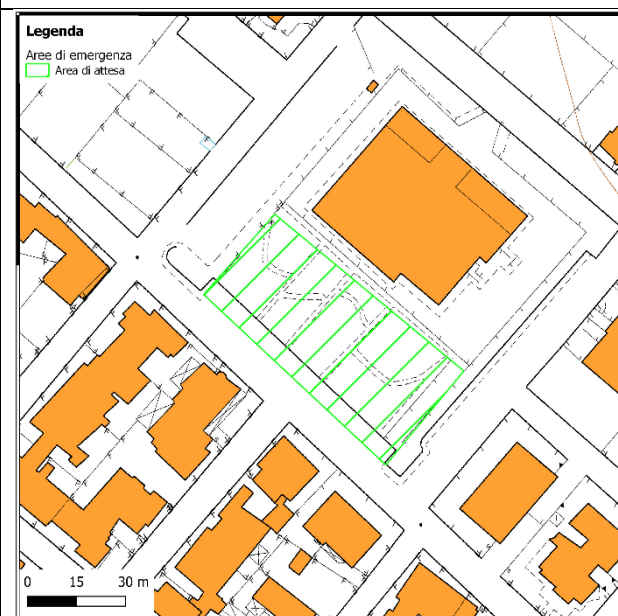
### FOTO DELL'AREA



### STRALCIO DI ORTOFOTO



### STRALCIO DI CTR



**Salve: AT\_I04 - Area di Attesa: Piazza Michelangelo**

INFORMAZIONI GENERALI DELL'AREA STRATEGICA				
TIPOLOGIA AREA	Area di Attesa			
COMUNE	RUGGIANO - SALVE			
INDIRIZZO	PIAZZA MICHELANGELO			
LOCALIZZAZIONE GEOGRAFICA (WGS 84 – UTM 33N)				
783547,8 X			4418662,9 Y	
CARATTERISTICHE				
PAVIMENTAZIONE	Basolato	Servizi	<ul style="list-style-type: none"><li>○ Smaltimento Acque superficiali</li><li>○ Rete Fognaria</li><li>○ Energia Elettrica</li></ul>	
ACCESSIBILITÀ ALLA STRUTTURA	Facile	Strade di accesso	Via Sforza	Larg. 9 m
			Via Don Luigi Sturzo	Larg. 8 m
			Via Giordano Bruno	Larg. 9 m
		Superficie	Totale	900 m <sup>2</sup>
			Coperta	0 m <sup>2</sup>
			Scoperta Utilizzabile	900 m <sup>2</sup>
		Numero C.A.P.I possibili		0
STRUTTURE INTERFERENTI IN UN RAGGIO DI 300 M		Nessuna		
DETENTORE AREA/Generalità del Proprietario				
PROPRIETARIO		COMUNE DI SALVE		
INDIRIZZO		Via PP Cardone		
EMAIL PEC		sindaco@comune.salve.le.it comunedisalve@pec.rupar.puglia.it		
RECAPITI TELEFONICI		Tel 0833741224 - Fax 0833520960		



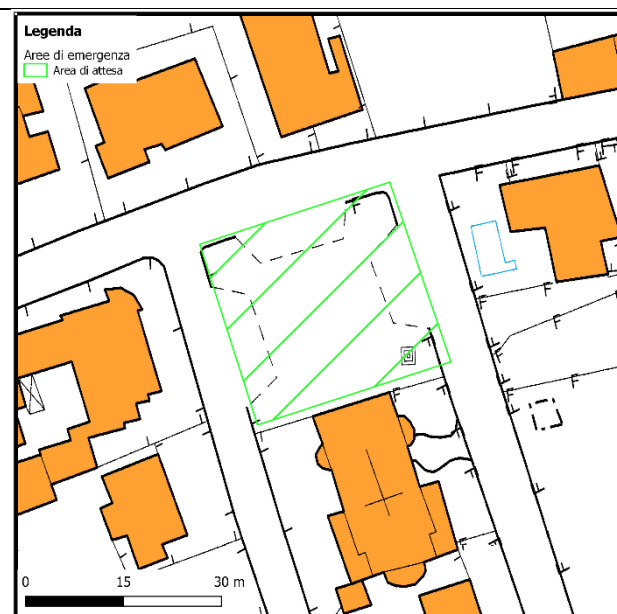
### FOTO DELL'AREA



### STRALCIO DI ORTOFOTO



### STRALCIO DI CTR





**Salve: AT\_I05 - Area di Attesa: Parco dei Gigli**

INFORMAZIONI GENERALI DELL'AREA STRATEGICA				
TIPOLOGIA AREA		Area di Attesa		
COMUNE		PESCOLUSE - SALVE		
INDIRIZZO		PARCO DEI GIGLI		
LOCALIZZAZIONE GEOGRAFICA (WGS 84 – UTM 33N)				
778530,0 X		4414742,8 Y		
CARATTERISTICHE				
PAVIMENTAZIONE	Basolato	Servizi	<ul style="list-style-type: none"><li>○ Smaltimento Acque superficiali</li><li>○ Rete Fognaria</li><li>○ Energia Elettrica</li></ul>	
ACCESSIBILITÀ ALLA STRUTTURA	➤ Facile	Strade di accesso	Via Pitagora	Larg. 7 m
			Via Vivaldi	Larg. 6 m
			Via Puccini	Larg. 6 m
		Superficie	Totale	3000 m²
			Coperta	0 m²
			Scoperta Utilizzabile	3000 m²
		Numero C.A.P.I possibili		0
STRUTTURE INTERFERENTI IN UN RAGGIO DI 300 M		Nessuna		
DETENTORE AREA/Generalità del Proprietario				
PROPRIETARIO		COMUNE DI SALVE		
INDIRIZZO		Via PP Cardone		
EMAIL PEC		sindaco@comune.salve.le.it comunedisalve@pec.rupar.puglia.it		
RECAPITI TELEFONICI		Tel 0833741224 - Fax 0833520960		

### FOTO DELL'AREA



### STRALCIO DI ORTOFOTO



### STRALCIO DI CTR



**Salve: AT\_I06 - Area di Attesa: Piazzetta Cristoforo Colombo**

INFORMAZIONI GENERALI DELL'AREA STRATEGICA				
TIPOLOGIA AREA	Area di Attesa			
COMUNE	TORRE PALI - SALVE			
INDIRIZZO	PIAZZETTA CRISTOFORO COLOMBO			
LOCALIZZAZIONE GEOGRAFICA (WGS 84 – UTM 33N)				
774633,3 X		4414867,8 Y		
CARATTERISTICHE				
PAVIMENTAZIONE	➤ Misto	Servizi	<ul style="list-style-type: none"><li>○ Smaltimento Acque superficiali</li><li>○ Rete Fognaria</li><li>○ Energia Elettrica</li></ul>	
ACCESSIBILITÀ ALLA STRUTTURA	➤ Facile	Strade di accesso	Corso C. Colombo	Larg. 7 m
			Via G. Caboto	Larg. 6 m
			Viale Colleoni	Larg. 7 m
		Superficie	Totale	1000 m <sup>2</sup>
			Coperta	0 m <sup>2</sup>
			Scoperta Utilizzabile	500 m <sup>2</sup>
		Numero C.A.P.I possibili		0
STRUTTURE INTERFERENTI IN UN RAGGIO DI 300 M		Nessuna		
DETENTORE AREA/Generalità del Proprietario				
PROPRIETARIO	COMUNE DI SALVE			
INDIRIZZO	Via PP Cardone			
EMAIL PEC	sindaco@comune.salve.le.it comunedisalve@pec.rupar.puglia.it			
RECAPITI TELEFONICI	Tel 0833741224 - Fax 0833520960			



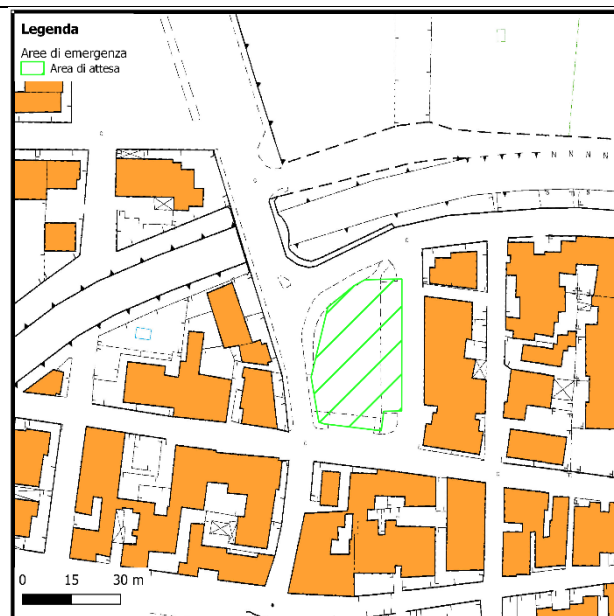
## FOTO DELL'AREA



## STRALCIO DI ORTOFOTO




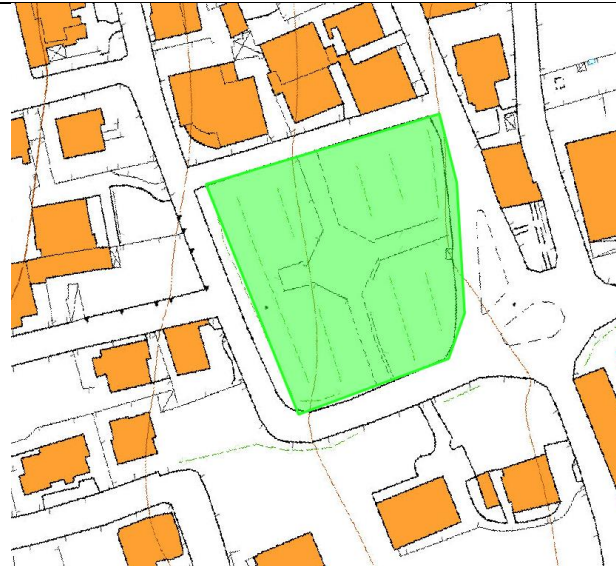
## STRALCIO DI CTR



**Specchia: AT\_L01 - Area di Attesa: Parco della Repubblica**

INFORMAZIONI GENERALI DELL'AREA STRATEGICA				
TIPOLOGIA AREA		Area di Attesa		
COMUNE		Specchia		
INDIRIZZO		Parco della Repubblica – Corso Italia		
LOCALIZZAZIONE GEOGRAFICA (WGS 84 – UTM 33N)				
782205,2 X		4425932,2 Y		
CARATTERISTICHE				
PAVIMENTAZIONE	Basolato	Servizi	<ul style="list-style-type: none"><li>○ Smaltimento Acque superficiali</li><li>○ Rete Fognaria</li><li>○ Energia Elettrica</li></ul>	
ACCESSIBILITÀ ALLA STRUTTURA	Facile	Strade di Accesso	Corso Italia – SP75	Larg. 8 m
			Via Carlo Donato Cattin	Larg. 7 m
			Via Extramurale	Larg. 7 m
		Superficie	Totale	3500 m <sup>2</sup>
			Coperta	0 m <sup>2</sup>
			Scoperta Utilizzabile	3500 m <sup>2</sup>
Numero C.A.P.I possibili		0		
STRUTTURE INTERFERENTI IN UN RAGGIO DI 300 M		Scuole – Acquedotto Nodo Enel - Parcheggio Opere di difesa idraulica/idrogeologica		

DETENTORE AREA/Generalità del Proprietario	
PROPRIETARIO	COMUNE DI SPECCHIA
INDIRIZZO	Via San Giovanni Bosco, 6
EMAIL PEC	segreteria.comune.specchia.le@pec.rupar.puglia.it
RECAPITI TELEFONICI	Telefono: 0833 536293 Fax: 0833 539769


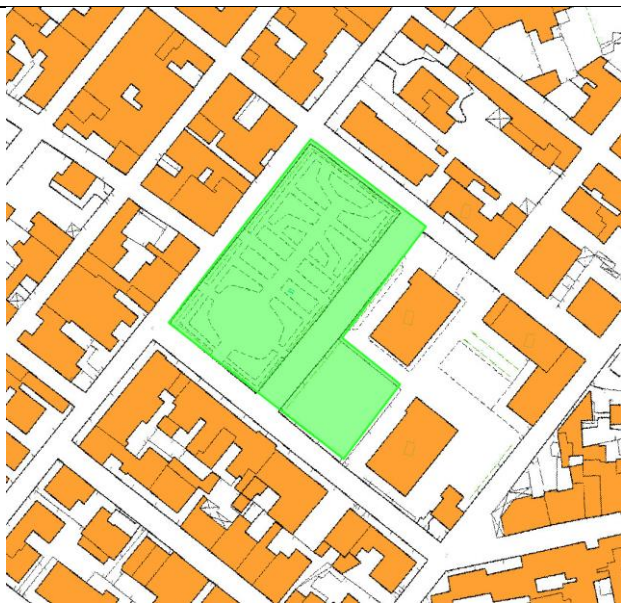
STRALCIO DI ORTOFOTO	STRALCIO DI CTR
	

**Specchia: AT\_L02 - Area di Attesa: Villa Comunale**

INFORMAZIONI GENERALI DELL'AREA STRATEGICA				
TIPOLOGIA AREA		Area di Attesa		
COMUNE		Specchia		
INDIRIZZO		Villa Comunale – Via Roma		
LOCALIZZAZIONE GEOGRAFICA (WGS 84 – UTM 33N)				
781775,8 X		4426101,2 Y		
CARATTERISTICHE				
PAVIMENTAZIONE	Basolato	Servizi	<ul style="list-style-type: none"><li>○ Smaltimento Acque superficiali</li><li>○ Rete Fognaria</li><li>○ Energia Elettrica</li></ul>	
ACCESSIBILITÀ ALLA STRUTTURA	Facile	Strade di Accesso	Via Roma	Larg. 7 m
			Via Aldo Moro	Larg. 7 m
			Via Pisanelli	Larg. 7 m
		Superficie	Totale	5000 m²
			Coperta	0 m²
			Scoperta Utilizzabile	5000 m²
Numero C.A.P.I possibili		0		
STRUTTURE INTERFERENTI IN UN RAGGIO DI 300 M		C.O.C. – Stazione Carabinieri Scuole – Acquedotto Nodo Enel - Parcheggio Opere di difesa idraulica/idrogeologica		



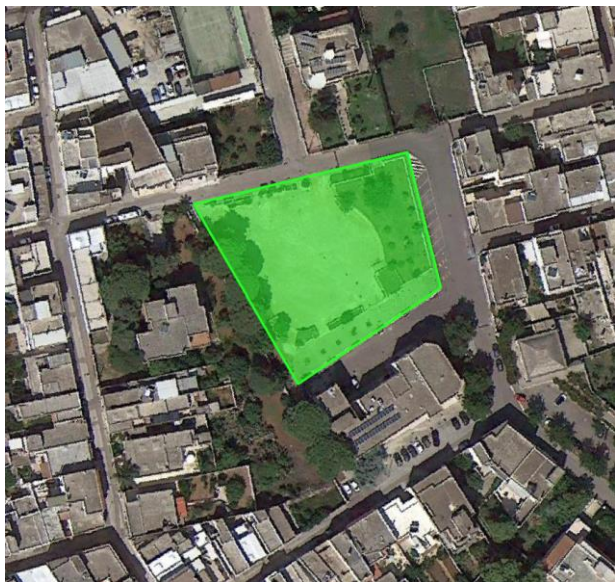
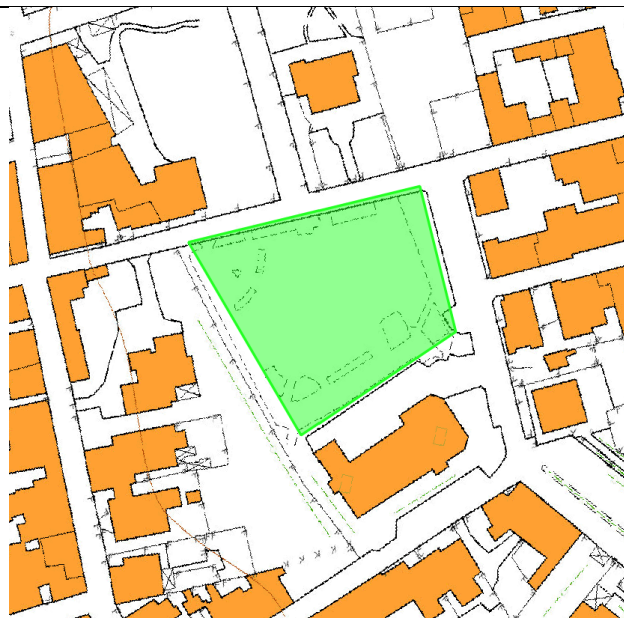
DETENTORE AREA/Generalità del Proprietario	
PROPRIETARIO	COMUNE DI SPECCHIA
INDIRIZZO	Via San Giovanni Bosco, 6
EMAIL PEC	segreteria.comune.specchia.le@pec.rupar.puglia.it
RECAPITI TELEFONICI	Telefono: 0833 536293 Fax: 0833 539769

STRALCIO DI ORTOFOTO	STRALCIO DI CTR
	

**Specchia: AT\_L03 - Area di Attesa: Piazza Aldo Moro**

INFORMAZIONI GENERALI DELL'AREA STRATEGICA				
TIPOLOGIA AREA		Area di Attesa		
COMUNE		Specchia		
INDIRIZZO		Piazza Aldo Moro – Via XXV Aprile		
LOCALIZZAZIONE GEOGRAFICA (WGS 84 – UTM 33N)				
781648,5 X		4426419,6 Y		
CARATTERISTICHE				
PAVIMENTAZIONE	Misto	Servizi	<ul style="list-style-type: none"><li>○ Smaltimento Acque superficiali</li><li>○ Rete Fognaria</li><li>○ Energia Elettrica</li></ul>	
ACCESSIBILITÀ ALLA STRUTTURA	Facile	Strade di Accesso	Via XXV Aprile	Larg. 7 m
			Via San F. Saverio	Larg. 7 m
			Via Cristoforo Colombo	Larg. 7 m
		Superficie	Totale	3000 m <sup>2</sup>
			Coperta	0 m <sup>2</sup>
			Scoperta Utilizzabile	3000 m <sup>2</sup>
		Numero C.A.P.I possibili		0
STRUTTURE INTERFERENTI IN UN RAGGIO DI 300 M		C.O.C. – Stazione Carabinieri Scuole – Acquedotto Nodo Enel - Parcheggio Opere di difesa idraulica/idrogeologica		

DETENTORE AREA/Generalità del Proprietario	
PROPRIETARIO	COMUNE DI SPECCHIA
INDIRIZZO	Via San Giovanni Bosco, 6
EMAIL PEC	segreteria.comune.specchia.le@pec.rupar.puglia.it
RECAPITI TELEFONICI	Telefono: 0833 536293 Fax: 0833 539769


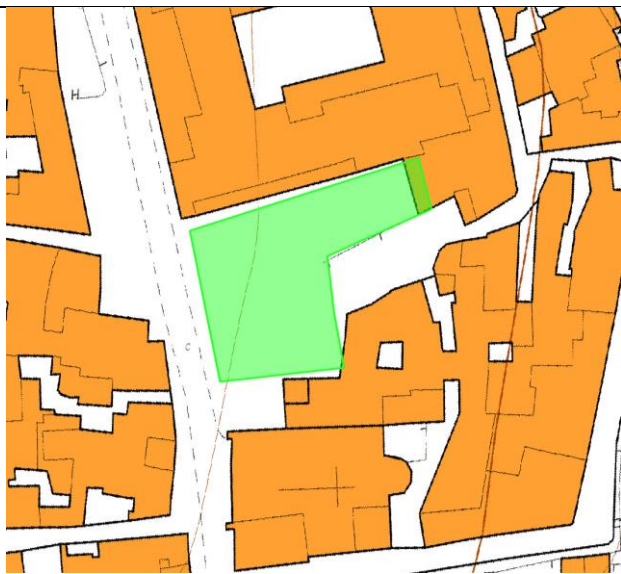
STRALCIO DI ORTOFOTO	STRALCIO DI CTR
	

**Specchia: AT\_L04 - Area di Attesa: Piazza Del Popolo**

INFORMAZIONI GENERALI DELL'AREA STRATEGICA				
TIPOLOGIA AREA		Area di Attesa		
COMUNE		Specchia		
INDIRIZZO		Piazza Del Popolo – Via XXV Aprile		
LOCALIZZAZIONE GEOGRAFICA (WGS 84 – UTM 33N)				
781944,7 X		4426499,6 Y		
CARATTERISTICHE				
PAVIMENTAZIONE	Misto	Servizi	<ul style="list-style-type: none"><li>○ Smaltimento Acque superficiali</li><li>○ Rete Fognaria</li><li>○ Energia Elettrica</li></ul>	
ACCESSIBILITÀ ALLA STRUTTURA	Facile	Strade di Accesso	Via Umberto I	Larg. 7 m
			Via Plebiscito	Larg. 7 m
			Via Madonna del Passo	Larg. 7 m
		Superficie	Totale	1000 m <sup>2</sup>
			Coperta	0 m <sup>2</sup>
			Scoperta Utilizzabile	1000 m <sup>2</sup>
				Numero C.A.P.I possibili
STRUTTURE INTERFERENTI IN UN RAGGIO DI 300 M		C.O.C. – Stazione Carabinieri Scuole – Acquedotto Nodo Enel - Parcheggio Opere di difesa idraulica/idrogeologica Edifici di culto		



DETENTORE AREA/Generalità del Proprietario	
PROPRIETARIO	COMUNE DI SPECCHIA
INDIRIZZO	Via San Giovanni Bosco, 6
EMAIL PEC	segreteria.comune.specchia.le@pec.rupar.puglia.it
RECAPITI TELEFONICI	Telefono: 0833 536293 Fax: 0833 539769


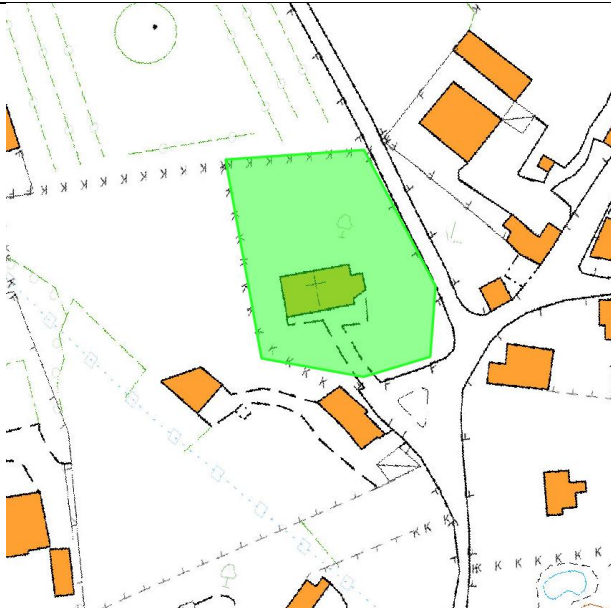
STRALCIO DI ORTOFOTO	STRALCIO DI CTR
	

**Specchia: AT\_L05 - Area di Attesa: Chiesa di Sant'Eufemia**

INFORMAZIONI GENERALI DELL'AREA STRATEGICA				
TIPOLOGIA AREA	Area di Attesa			
COMUNE	Specchia			
INDIRIZZO	Contrada Sant'Eufemia			
LOCALIZZAZIONE GEOGRAFICA (WGS 84 – UTM 33N)				
782502,3 X			4426821,7 Y	
CARATTERISTICHE				
PAVIMENTAZIONE	Misto	Servizi	<ul style="list-style-type: none"><li>○ Smaltimento Acque superficiali</li><li>○ Rete Fognaria</li><li>○ Energia Elettrica</li></ul>	
ACCESSIBILITÀ ALLA STRUTTURA	Facile	Strade di Accesso	Via Padula	Larg. 5 m
			SC Monteduro	Larg. 5 m
			SC Paduligne	Larg. 5 m
		Superficie	Totale	1700 m²
			Coperta	0 m²
			Scoperta Utilizzabile	1400 m²
Numero C.A.P.I possibili			0	
STRUTTURE INTERFERENTI IN UN RAGGIO DI 300 M		Acquedotto Nodo Enel - Parcheggio Opere di difesa idraulica/idrogeologica Edifici di culto		




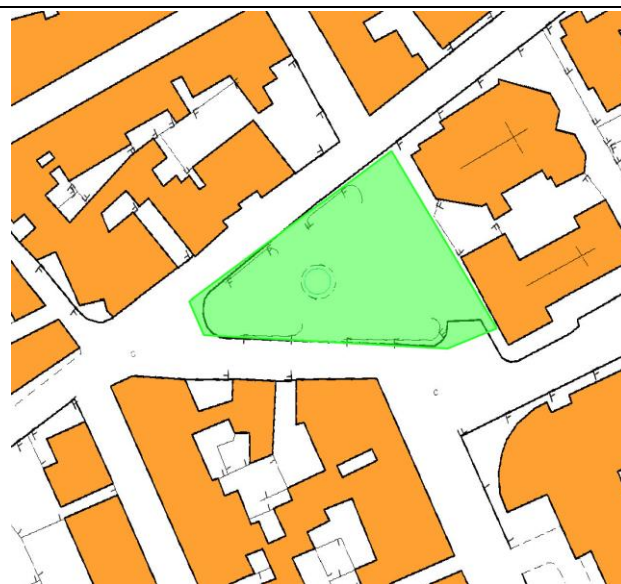
DETENTORE AREA/Generalità del Proprietario	
PROPRIETARIO	COMUNE DI SPECCHIA
INDIRIZZO	Via San Giovanni Bosco, 6
EMAIL PEC	segreteria.comune.specchia.le@pec.rupar.puglia.it
RECAPITI TELEFONICI	Telefono: 0833 536293 Fax: 0833 539769

STRALCIO DI ORTOFOTO	STRALCIO DI CTR
	

**Tiggiano: AT\_M01 - Area di Attesa: Piazza Aldo Moro**

INFORMAZIONI GENERALI DELL'AREA STRATEGICA				
TIPOLOGIA AREA		Area di Attesa		
COMUNE		Tiggiano		
INDIRIZZO		Piazza Aldo Moro		
LOCALIZZAZIONE GEOGRAFICA (WGS 84 – UTM 33N)				
787917,4 X		4422446,4 Y		
CARATTERISTICHE				
PAVIMENTAZIONE	Misto	Servizi	<ul style="list-style-type: none"><li>○ Smaltimento Acque superficiali</li><li>○ Rete Fognaria</li><li>○ Energia Elettrica</li></ul>	
ACCESSIBILITÀ ALLA STRUTTURA	Facile	Strade di Accesso	Via De Gasperi	Larg. 9 m
			Via Martiri di Via Fani	Larg. 7 m
			Via Mazzini	Larg. 7 m
		Superficie	Totale	1500 m <sup>2</sup>
			Coperta	0 m <sup>2</sup>
			Scoperta Utilizzabile	1500 m <sup>2</sup>
		Numero C.A.P.I possibili		0
STRUTTURE INTERFERENTI IN UN RAGGIO DI 300 M		Acquedotto Nodo Enel - Parcheggio Opere di difesa idraulica/idrogeologica Edifici di culto		


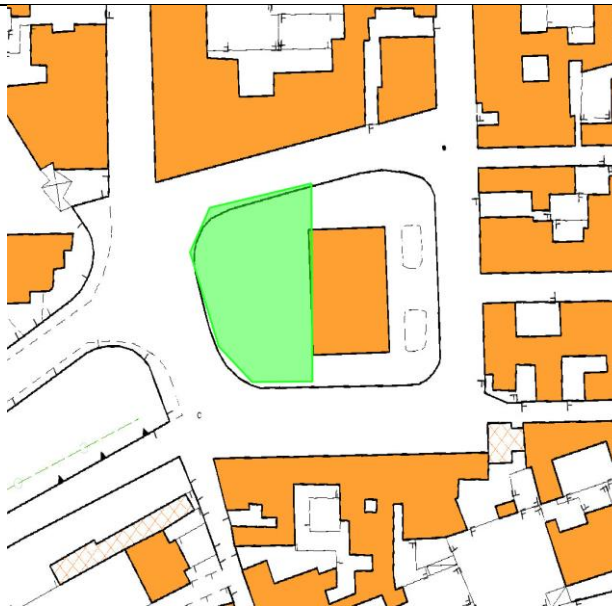
DETENTORE AREA/Generalità del Proprietario	
PROPRIETARIO	COMUNE DI TIGGIANO
INDIRIZZO	Piazza Castello, 33
EMAIL PEC	info.comune.tiggiano@pec.rupar.puglia.it
RECAPITI TELEFONICI	Tel: 0833531351 – 0833531033 Fax: 0833533288

STRALCIO DI ORTOFOTO	STRALCIO DI CTR
	

**Tiggiano: AT\_M02 - Area di Attesa: Piazza Roma**

INFORMAZIONI GENERALI DELL'AREA STRATEGICA				
TIPOLOGIA AREA	Area di Attesa			
COMUNE	Tiggiano			
INDIRIZZO	Piazza Roma			
LOCALIZZAZIONE GEOGRAFICA (WGS 84 – UTM 33N)				
787481,9 X			4422652,5 Y	
CARATTERISTICHE				
PAVIMENTAZIONE	Misto	Servizi	<ul style="list-style-type: none"><li>○ Smaltimento Acque superficiali</li><li>○ Rete Fognaria</li><li>○ Energia Elettrica</li></ul>	
ACCESSIBILITÀ ALLA STRUTTURA	Facile	Strade di Accesso	SP81	Larg. 7 m
			Via Roma	Larg. 6 m
			Via Genova	Larg. 7 m
		Superficie	Totale	800 m <sup>2</sup>
			Coperta	0 m <sup>2</sup>
			Scoperta Utilizzabile	800 m <sup>2</sup>
		Numero C.A.P.I possibili		0
STRUTTURE INTERFERENTI IN UN RAGGIO DI 300 M		Acquedotto Nodo Enel - Parcheggio Opere di difesa idraulica/idrogeologica Edifici di culto		

DETENTORE AREA/Generalità del Proprietario	
PROPRIETARIO	COMUNE DI TIGGIANO
INDIRIZZO	Piazza Castello, 33
EMAIL PEC	info.comune.tiggiano@pec.rupar.puglia.it
RECAPITI TELEFONICI	Tel: 0833531351 – 0833531033 Fax: 0833533288

STRALCIO DI ORTOFOTO	STRALCIO DI CTR
	

**AC - AREE / STRUTTURE DI ACCOGLIENZA**

Sono aree/strutture nelle quali destinare la popolazione colpita. Il numero e l'estensione di tali luoghi è funzione della popolazione da assistere. Il percorso più idoneo per raggiungere tali aree/strutture è stato scelto in modo da non essere soggetto a rischio.





**Alessano: AC\_A01 – Istituto Professionale – Via Il Novembre**

DATI GENERALI					
COMUNE INDIRIZZO	Alessano – Via Il Novembre		LOCALIZZAZIONE GEOGRAFICA (UTM 33N)		
			785246,3 X	4420408,6 Y	
RESPONSABILE ACCESSO					
COGNOME NOME	Sindaco pro-tempore Dott. Osvaldo STENDARDO		RECAPITI	Cell: 3398769671 - 3335880810 Tel. 0833.782719	
EMAIL	comune.alessano.le@pec.rupar.puglia.it				
RESPONSABILE ATTIVITA' – DETENTORE CHIAVI					
COGNOME NOME	Manca Anna Lena		RECAPITI	0833.543109 0833.544246	
COGNOME NOME	Stendardo Vincenzo Maruccia Cosimo		RECAPITI	0833.781025	
TIPOLOGIA ED UTILIZZO DELLA STRUTTURA IN EMERGENZA					
Struttura di accoglienza					
DATI EDIFICIO					
STRADE DI ACCESSO	Via Macurano – SP210		INDICAZIONI STRADALI	Presenti	
ACCESSO STRADALE	Si		RISCHIO INTERRUZIONE	Basso	
NUMERO PIANI	2		PRESENZA CUCINE	No	
ALTEZZA EDIFICIO	7 mt		PRESENZA PARCHEGGIO	Si	
ACCESSO CARRABILE	Si	ANNO DI COSTRUZI ONE	Anni '70	MATERIALE	Calcestruzzo

DISTRIBUZIONE INTERNA DEGLI SPAZI					
NUMERO VANI CON POSTI LETTO	0	MASSIMO NUMERO POSTI LETTO			40
SUPERFICIE DISPONIBILE PER IL RICOVERO	1100 mq	SUPERFICIE MEDIA VANI			35 mq
NUMERO WC	6	CUCINA	No	LUDOTECA	No
DOTAZIONI INFORMATICHE, RETI E STAMPA					
POSTAZIONI PC	2	STAMPANTI		2	
LINEE TELEFONICHE	1	RETI LAN		1	

COMUNICAZIONI			
TEL 1	0833.781025	EMAIL	
DETENTORE AREA/GENERALITA' DEL PROPRIETARIO			
PROPRIETARIO	PROVINCIA DI LECCE		
INDIRIZZO	Palazzo del Governo, Via Umberto I, 13		
EMAIL	protocollo@cert.provincia.le.it		
RECAPITI TELEFONICI	800.242815		

FUNZIONE SVOLTA NELL'EDIFICIO IN ORDINARIO	
Scuola Secondaria di Secondo Grado	Contatti
	0833.781025

STRALCIO DI ORTOFOTO	STRALCIO DI CTR
	



**Alessano: AC\_A02 – Istituto Statale Industriale Salvemini – Via Maiorana-Tagliamento**

DATI GENERALI					
COMUNE INDIRIZZO	Alessano – Via Maiorana		LOCALIZZAZIONE GEOGRAFICA (UTM 33N)		
			785501,7 X	4420112,2 Y	
RESPONSABILE ACCESSO					
COGNOME NOME	Sindaco pro-tempore Dott. Osvaldo STENDARDO		RECAPITI	Cell: 3398769671 - 3335880810 Tel. 0833.782719	
EMAIL	comune.alessano.le@pec.rupar.puglia.it				
RESPONSABILE ATTIVITA'					
COGNOME NOME	Prof.ssa Chiara Florinda Vantaggiato		RECAPITI	0833.781027	
TIPOLOGIA ED UTILIZZO DELLA STRUTTURA IN EMERGENZA					
Struttura di accoglienza					
DATI EDIFICIO					
STRADE DI ACCESSO	Via Macurano – SP210		INDICAZIONI STRADALI	Presenti	
ACCESSO STRADALE	Si		RISCHIO INTERRUZIONE	Basso	
NUMERO PIANI	2		PRESENZA CUCINE	No	
ALTEZZA EDIFICIO	7 mt		PRESENZA PARCHEGGIO	Si	
ACCESSO CARRABILE	Si	ANNO DI COSTRUZIONE	Anni '90	MATERIALE	Calcestruzzo

DISTRIBUZIONE INTERNA DEGLI SPAZI					
NUMERO VANI CON POSTI LETTO	0	MASSIMO NUMERO POSTI LETTO			40
SUPERFICIE DISPONIBILE PER IL RICOVERO	2200 mq	SUPERFICIE MEDIA VANI			35 mq
NUMERO WC	6	CUCINA	No	LUDOTECA	No
DOTAZIONI INFORMATICHE, RETI E STAMPA					
POSTAZIONI PC	6	STAMPANTI		3	
LINEE TELEFONICHE	1	RETI LAN		1	

COMUNICAZIONI			
TEL 1	0833.781025	EMAIL	leis003006@istruzione.it leis003006@pec.istruzione.it
DETENTORE AREA/GENERALITA' DEL PROPRIETARIO			
PROPRIETARIO		PROVINCIA DI LECCE	
INDIRIZZO		Palazzo del Governo, Via Umberto I, 13	
EMAIL		protocollo@cert.provincia.le.it	
RECAPITI TELEFONICI		800.242815	

FUNZIONE SVOLTA NELL'EDIFICIO IN ORDINARIO	
Scuola Secondaria di Secondo Grado	Contatti
	0833.781027
	leis003006@istruzione.it
	leis003006@pec.istruzione.it

STRALCIO DI ORTOFOTO	STRALCIO DI CTR
	



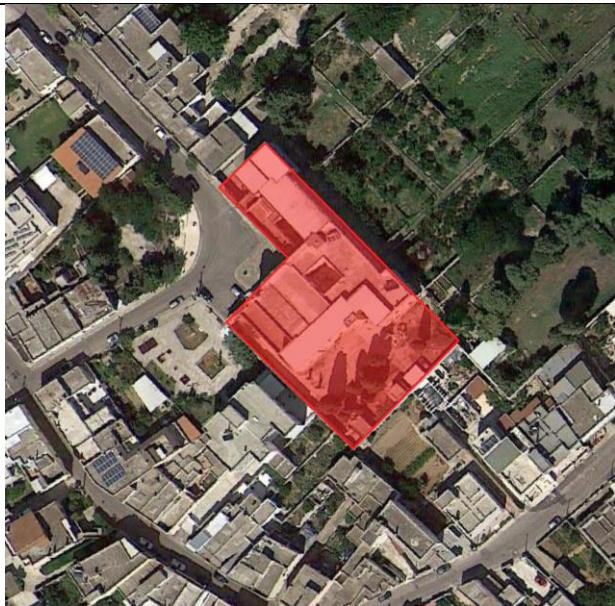
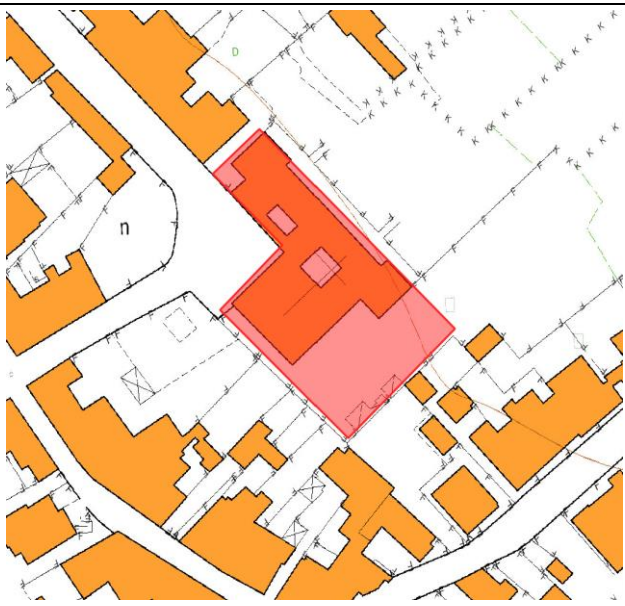
**Alessano: AC\_A03 – Convento Frati Minori Cappuccini – Via Cappuccini**

DATI GENERALI					
COMUNE INDIRIZZO	Alessano – Via Maiorana		LOCALIZZAZIONE GEOGRAFICA (UTM 33N)		
			785122,5 X	4420652,9 Y	
RESPONSABILE ACCESSO					
COGNOME NOME	Sindaco pro-tempore Dott. Osvaldo STENDARDO		RECAPITI	Cell: 3398769671 - 3335880810 Tel. 0833.782719	
EMAIL	comune.alessano.le@pec.rupar.puglia.it				
RESPONSABILE ATTIVITA'					
COGNOME NOME	Padre Massimo Tatullo		RECAPITI	0833.781153	
TIPOLOGIA ED UTILIZZO DELLA STRUTTURA IN EMERGENZA					
Struttura di accoglienza					
DATI EDIFICIO					
STRADE DI ACCESSO	Via Macurano – SP210		INDICAZIONI STRADALI	Presenti	
ACCESSO STRADALE	Si		RISCHIO INTERRUZIONE	Medio	
NUMERO PIANI	2		PRESENZA CUCINE	Si	
ALTEZZA EDIFICIO	8 mt		PRESENZA PARCHEGGIO	No	
ACCESSO CARRABILE	Si	ANNO DI COSTRUZIONE	1600	MATERIALE	Muratura

DISTRIBUZIONE INTERNA DEGLI SPAZI					
NUMERO VANI CON POSTI LETTO	20	MASSIMO NUMERO POSTI LETTO			60
SUPERFICIE DISPONIBILE PER IL RICOVERO	1200 mq	SUPERFICIE MEDIA VANI			35 mq
NUMERO WC	6	CUCINA	Si	LUDOTECA	No
DOTAZIONI INFORMATICHE, RETI E STAMPA					
POSTAZIONI PC	1	STAMPANTI		1	
LINEE TELEFONICHE	1	RETI LAN		1	

COMUNICAZIONI			
TEL 1	0833.781153	EMAIL	
DETENTORE AREA/GENERALITA' DEL PROPRIETARIO			
PROPRIETARIO	-		
INDIRIZZO	-		
EMAIL	-		
RECAPITI TELEFONICI	-		

FUNZIONE SVOLTA NELL'EDIFICIO IN ORDINARIO	
Scuola Secondaria di Secondo Grado	Contatti
	0833.781153

STRALCIO DI ORTOFOTO	STRALCIO DI CTR
	

**Castrignano del Capo: AC\_B01 – Scuola Elementare – Via Milano**

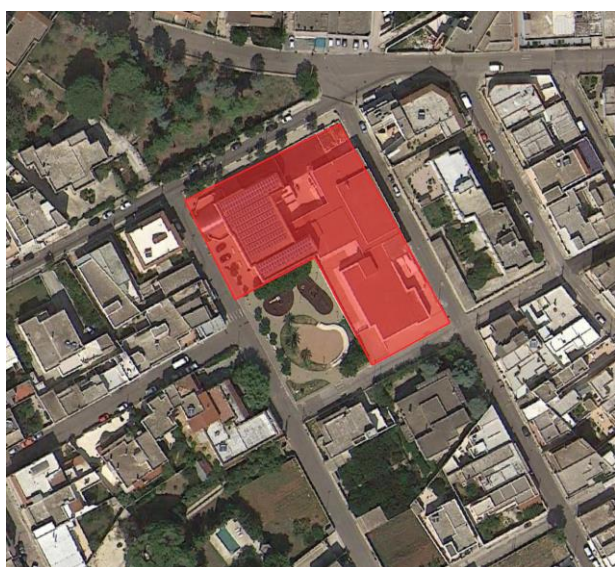
DATI GENERALI					
<b>COMUNE</b>	Castrignano del Capo		<b>LOCALIZZAZIONE GEOGRAFICA (UTM 33N)</b>		
<b>INDIRIZZO</b>	Via Milano		786817,59 X	4414711,12 Y	
RESPONSABILE ACCESSO					
<b>COGNOME NOME</b>	Sindaco pro-tempore Dott. Francesco PETRACCA		<b>RECAPITI</b>	Cell: 338.6202495 Tel. 0833.751068	
<b>EMAIL</b>	protocollo.castrignanodelcapo@pec.rupar.puglia.it				
RESPONSABILE ATTIVITA'					
<b>COGNOME NOME</b>	Dirigente Scolastico Prof.ssa Pamela Maria Luigia LICCHELLI		<b>RECAPITI</b>	leic824003@istruzione.it leic824003@pec.istruzione.it Tel: 0833.548495 - 0833.1822171 Fax: 0833.548495	
TIPOLOGIA ED UTILIZZO DELLA STRUTTURA IN EMERGENZA					
Struttura di accoglienza					
DATI EDIFICIO					
<b>STRADE DI ACCESSO</b>	Via Roma – SP351		<b>INDICAZIONI STRADALI</b>	Presenti	
<b>ACCESSO STRADALE</b>	Si		<b>RISCHIO INTERRUZIONE</b>	Basso	
<b>NUMERO PIANI</b>	2		<b>PRESENZA CUCINE</b>	No	
<b>ALTEZZA EDIFICIO</b>	7 mt		<b>PRESENZA PARCHEGGIO</b>	No	
<b>ACCESSO CARRABILE</b>	Si	<b>ANNO DI COSTRUZIONE</b>	Anni '70	<b>MATERIALE</b>	Calcestruzzo

DISTRIBUZIONE INTERNA DEGLI SPAZI					
NUMERO VANI CON POSTI LETTO	0	MASSIMO NUMERO POSTI LETTO			40
SUPERFICIE DISPONIBILE PER IL RICOVERO	1300 mq	SUPERFICIE MEDIA VANI			40 mq
NUMERO WC	6	CUCINA	No	LUDOTECA	No
DOTAZIONI INFORMATICHE, RETI E STAMPA					
POSTAZIONI PC	3	STAMPANTI		2	
LINEE TELEFONICHE	1	RETI LAN		1	

COMUNICAZIONI			
TEL 1	0833.750223	EMAIL	
DETENTORE AREA/GENERALITA' DEL PROPRIETARIO			
PROPRIETARIO	COMUNE DI CASTRIGNANO DEL CAPO		
INDIRIZZO	Piazza Nassirya - 73040		
EMAIL	protocollo.castrignanodelcapo@pec.rupar.puglia.it		
RECAPITI TELEFONICI	Tel: 0833.751068 Fax: 0833 53 05 44		

FUNZIONE SVOLTA NELL'EDIFICIO IN ORDINARIO	
Scuola Primaria di Castrignano del Capo	Contatti
	0833.750223

**STRALCIO DI ORTOFOTO**



**STRALCIO DI CTR**






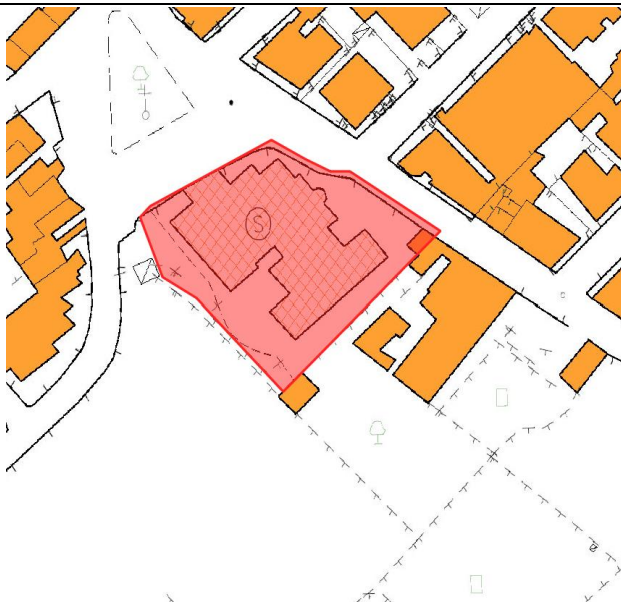
**Castrignano del Capo: AC\_B02 – Scuola Materna – Via Poerio**

DATI GENERALI					
<b>COMUNE</b>	Castrignano del Capo		<b>LOCALIZZAZIONE GEOGRAFICA (UTM 33N)</b>		
<b>INDIRIZZO</b>	Via Poerio (Fraz. Salignano)		787461,8 X	4414452,8 Y	
RESPONSABILE ACCESSO					
<b>COGNOME NOME</b>	Sindaco pro-tempore Dott. Francesco PETRACCA		<b>RECAPITI</b>	Cell: 338.6202495 Tel. 0833.751068	
<b>EMAIL</b>	protocollo.castrignanodelcapo@pec.rupar.puglia.it				
RESPONSABILE ATTIVITA'					
<b>COGNOME NOME</b>	Dirigente Scolastico Prof.ssa Pamela Maria Luigia LICCHELLI		<b>RECAPITI</b>	leic824003@istruzione.it leic824003@pec.istruzione.it Tel: 0833.548495 - 0833.1822171 Fax: 0833.548495	
TIPOLOGIA ED UTILIZZO DELLA STRUTTURA IN EMERGENZA					
Struttura di accoglienza					
DATI EDIFICIO					
<b>STRADE DI ACCESSO</b>	Via Fiume - SP351		<b>INDICAZIONI STRADALI</b>	Presenti	
<b>ACCESSO STRADALE</b>	Si		<b>RISCHIO INTERRUZIONE</b>	Basso	
<b>NUMERO PIANI</b>	1		<b>PRESENZA CUCINE</b>	Si	
<b>ALTEZZA EDIFICIO</b>	4 mt		<b>PRESENZA PARCHEGGIO</b>	No	
<b>ACCESSO CARRABILE</b>	Si	<b>ANNO DI COSTRUZIONE</b>	Anni '70	<b>MATERIALE</b>	Calcestruzzo

DISTRIBUZIONE INTERNA DEGLI SPAZI					
NUMERO VANI CON POSTI LETTO	0	MASSIMO NUMERO POSTI LETTO		40	
SUPERFICIE DISPONIBILE PER IL RICOVERO	700 mq	SUPERFICIE MEDIA VANI		40 mq	
NUMERO WC	6	CUCINA	No	LUDOTECA	Si
DOTAZIONI INFORMATICHE, RETI E STAMPA					
POSTAZIONI PC	1	STAMPANTI		1	
LINEE TELEFONICHE	1	RETI LAN		1	

COMUNICAZIONI			
TEL 1	0833.750022	EMAIL	
DETENTORE AREA/GENERALITA' DEL PROPRIETARIO			
PROPRIETARIO	COMUNE DI CASTRIGNANO DEL CAPO		
INDIRIZZO	Piazza Nassirya - 73040		
EMAIL	protocollo.castrignanodelcapo@pec.rupar.puglia.it		
RECAPITI TELEFONICI	Tel: 0833.751068 Fax: 0833 53 05 44		

FUNZIONE SVOLTA NELL'EDIFICIO IN ORDINARIO	
Scuola dell'Infanzia di Salignano	Contatti
	0833.750022

STRALCIO DI ORTOFOTO	STRALCIO DI CTR
	



**Castrignano del Capo: AC\_B03 – Campo Sportivo – Via San Giuseppe**

DATI GENERALI					
<b>COMUNE</b>	Castrignano del Capo		<b>LOCALIZZAZIONE GEOGRAFICA (UTM 33N)</b>		
<b>INDIRIZZO</b>	Via San Giuseppe		786823,6 X	4413706,9 Y	
RESPONSABILE ACCESSO					
<b>COGNOME NOME</b>	Sindaco pro-tempore Dott. Francesco PETRACCA		<b>RECAPITI</b>	Cell: 338.6202495 Tel. 0833.751068	
<b>EMAIL</b>	protocollo.castrignanodelcapo@pec.rupar.puglia.it				
RESPONSABILE ATTIVITA'					
<b>COGNOME NOME</b>	Resp. Settore Tecnico Ing. Leonardo CAMPA		<b>RECAPITI</b>	urbanistica.comune.castrignanodelcapo@pec.rupar.puglia.it Tel: 0833.1826719 Call: 338.4547695	
TIPOLOGIA ED UTILIZZO DELLA STRUTTURA IN EMERGENZA					
Struttura di accoglienza - Tendopoli					
DATI EDIFICIO					
<b>STRADE DI ACCESSO</b>	Via San Giuseppe – SP74		<b>INDICAZIONI STRADALI</b>	Presenti	
<b>ACCESSO STRADALE</b>	Si		<b>RISCHIO INTERRUZIONE</b>	Basso	
<b>NUMERO PIANI</b>	1		<b>PRESENZA CUCINE</b>	Si	
<b>ALTEZZA EDIFICIO</b>	4 mt		<b>PRESENZA PARCHEGGIO</b>	No	
<b>ACCESSO CARRABILE</b>	Si	<b>ANNO DI COSTRUZIONE</b>	Anni '80	<b>MATERIALE</b>	Calcestruzzo

DISTRIBUZIONE INTERNA DEGLI SPAZI					
NUMERO VANI CON POSTI LETTO	0	MASSIMO NUMERO POSTI LETTO		400	
SUPERFICIE DISPONIBILE PER IL RICOVERO	5000 mq sterrato	SUPERFICIE MEDIA VANI		-	
NUMERO WC	6	CUCINA	No	LUDOTECA	No
DOTAZIONI INFORMATICHE, RETI E STAMPA					
POSTAZIONI PC	0	STAMPANTI	0		
LINEE TELEFONICHE	0	RETI LAN	0		

COMUNICAZIONI			
TEL 1	0833.1826719	EMAIL	
DETENTORE AREA/GENERALITA' DEL PROPRIETARIO			
PROPRIETARIO	COMUNE DI CASTRIGNANO DEL CAPO		
INDIRIZZO	Piazza Nassirya - 73040		
EMAIL	protocollo.castrignanodelcapo@pec.rupar.puglia.it		
RECAPITI TELEFONICI	Tel: 0833.751068 Fax: 0833 53 05 44		

FUNZIONE SVOLTA NELL'EDIFICIO IN ORDINARIO	
Campo Sportivo di Castrignano del Capo	Contatti
	0833.1826719

STRALCIO DI ORTOFOTO	STRALCIO DI CTR
	



**Castrignano del Capo: AC\_B04 – Scuola Media – Via Potenza**

DATI GENERALI					
COMUNE INDIRIZZO	Castrignano del Capo Via Potenza		LOCALIZZAZIONE GEOGRAFICA (UTM 33N)		
			787059,1 X	4414294,4 Y	
RESPONSABILE ACCESSO					
COGNOME NOME	Sindaco pro-tempore Dott. Francesco PETRACCA		RECAPITI	Cell: 338.6202495 Tel. 0833.751068	
EMAIL	protocollo.castrignanodelcapo@pec.rupar.puglia.it				
RESPONSABILE ATTIVITA'					
COGNOME NOME	Dirigente Scolastico Prof.ssa Pamela Maria Luigia LICCHELLI		RECAPITI	leic824003@istruzione.it leic824003@pec.istruzione.it Tel: 0833.548495 - 0833.1822171 Fax: 0833.548495	
TIPOLOGIA ED UTILIZZO DELLA STRUTTURA IN EMERGENZA					
Struttura di accoglienza					
DATI EDIFICIO					
STRADE DI ACCESSO	Via potenza – SP74		INDICAZIONI STRADALI	Presenti	
ACCESSO STRADALE	Si		RISCHIO INTERRUZIONE	Basso	
NUMERO PIANI	1		PRESENZA CUCINE	Si	
ALTEZZA EDIFICIO	4 mt		PRESENZA PARCHEGGIO	No	
ACCESSO CARRABILE	Si	ANNO DI COSTRUZI ONE	Anni '70	MATERIALE	Calcestruzzo

DISTRIBUZIONE INTERNA DEGLI SPAZI					
NUMERO VANI CON POSTI LETTO	0	MASSIMO NUMERO POSTI LETTO		40	
SUPERFICIE DISPONIBILE PER IL RICOVERO	1500 mq	SUPERFICIE MEDIA VANI		40 mq	
NUMERO WC	6	CUCINA	No	LUDOTECA	Si
DOTAZIONI INFORMATICHE, RETI E STAMPA					
POSTAZIONI PC	2	STAMPANTI		1	
LINEE TELEFONICHE	1	RETI LAN		1	

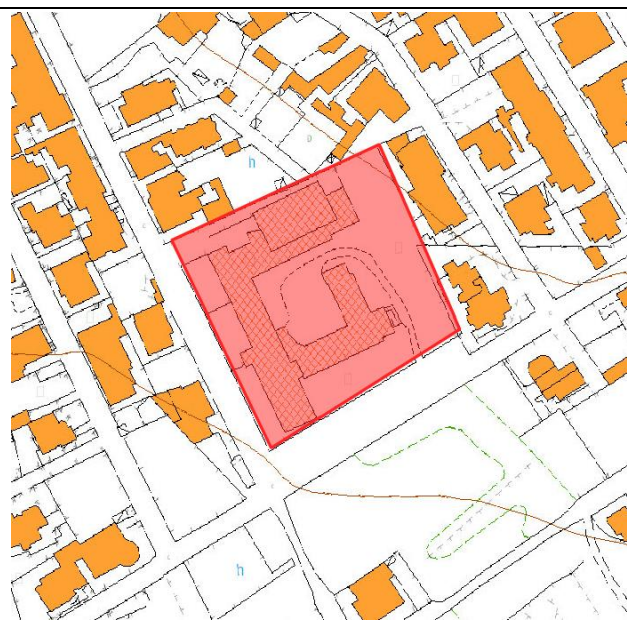
COMUNICAZIONI			
TEL 1	0833.751041	EMAIL	
DETENTORE AREA/GENERALITA' DEL PROPRIETARIO			
PROPRIETARIO	COMUNE DI CASTRIGNANO DEL CAPO		
INDIRIZZO	Piazza Nassirya - 73040		
EMAIL	protocollo.castrignanodelcapo@pec.rupar.puglia.it		
RECAPITI TELEFONICI	Tel: 0833.751068 Fax: 0833 53 05 44		

FUNZIONE SVOLTA NELL'EDIFICIO IN ORDINARIO	
Scuola Secondaria di 1^ grado di Castrignano del Capo	Contatti
	0833.751041

**STRALCIO DI ORTOFOTO**



**STRALCIO DI CTR**



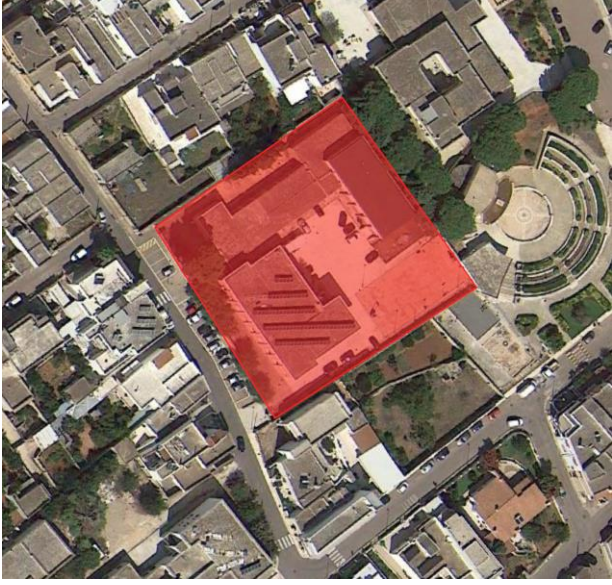

**Corsano: AC\_C01 - Istituto Comprensivo Corsano – Plesso Via Pascoli**

DATI GENERALI					
COMUNE INDIRIZZO	Corsano – Via Pascoli		LOCALIZZAZIONE GEOGRAFICA (WGS84)		
			39°53'25.65"N	18°22'13.24"E	
RESPONSABILE ACCESSO					
COGNOME NOME	Sindaco pro-tempore Dr. Biagio Raona		RECAPITI	Cell: 3355291966 Tel. 0833531170 Fax 0833531122	
EMAIL	segreteria@comune.corsano.le.it				
RESPONSABILE ATTIVITA'					
COGNOME NOME	Dirigente scolastico Prof. Fernando Simone		RECAPITI	0833536596	
EMAIL	leic881007@istruzione.it fernsimo@tiscali.it				
TIPOLOGIA ED UTILIZZO DELLA STRUTTURA IN EMERGENZA					
Struttura di accoglienza					
DATI EDIFICIO					
STRADE DI ACCESSO	Via Pascoli		INDICAZIONI STRADALI	Presenti	
ACCESSO STRADALE	Si		RISCHIO INTERRUZIONE	Basso	
NUMERO PIANI	2		PRESENZA CUCINE	No	
ALTEZZA EDIFICIO	7 mt		PRESENZA PARCHEGGIO	Si	
ACCESSO CARRABILE	Si	ANNO DI COSTRUZI ONE	Anni '90	MATERIA LE	Calcestruzzo

DISTRIBUZIONE INTERNA DEGLI SPAZI					
NUMERO VANI CON POSTI LETTO	0	MASSIMO NUMERO POSTI LETTO			40
SUPERFICIE DISPONIBILE PER IL RICOVERO	500 mq	SUPERFICIE MEDIA VANI			40 mq
NUMERO WC	6	CUCINA	No	LUDOTE CA	Si
DOTAZIONI INFORMATICHE, RETI E STAMPA					
POSTAZIONI PC	2	STAMPANTI		2	
LINEE TELEFONICHE	1	RETI LAN		1	

COMUNICAZIONI			
TEL 1	0833531087	EMAIL	leic810005@istruzione.it
DETENTORE AREA/GENERALITA' DEL PROPRIETARIO			
PROPRIETARIO	COMUNE DI CORSANO		
INDIRIZZO	Via Della Libertà		
EMAIL	segreteria@comune.corsano.le.it comune.corsano@pec.rupar.puglia.it		
RECAPITI TELEFONICI	0833531170		

FUNZIONE SVOLTA NELL'EDIFICIO IN ORDINARIO	
Scuola Secondaria di Primo Grado	EMAIL/PEC
	leic810005@istruzione.it leic881007@pec.istruzione.it

STRALCIO DI ORTOFOTO	STRALCIO DI CTR
	



**Corsano: AC\_C02 - Impianti Sportivi – Palazzetto dello Sport**

DATI GENERALI					
COMUNE INDIRIZZO	Corsano – Via Campo La Donna		LOCALIZZAZIONE GEOGRAFICA (WGS84)		
			39°52'53.63"N	18°22'21.20"E	
RESPONSABILE ACCESSO					
COGNOME NOME	Enzo Orlando		RECAPITI	3357289150	
RUOLO	Referente ASD Estro Village				
RESPONSABILE ATTIVITA'					
COGNOME NOME	Enzo Orlando		RECAPITI	3357289150	
RUOLO	Referente ASD Estro Village				
TIPOLOGIA ED UTILIZZO DELLA STRUTTURA IN EMERGENZA					
Struttura di accoglienza					
DATI EDIFICIO					
STRADE DI ACCESSO	Via Campo La Donna		INDICAZIONI STRADALI	Non presenti	
ACCESSO STRADALE	Si		RISCHIO INTERRUZIONE	Basso	
NUMERO PIANI	1		PRESENZA CUCINE	No	
ALTEZZA EDIFICIO	15 mt		PRESENZA PARCHEGGIO	Si	
ACCESSO CARRABILE	Si	ANNO DI COSTRUZIONE	2005	MATERIALE	Calcestruzzo

DISTRIBUZIONE INTERNA DEGLI SPAZI					
NUMERO VANI CON POSTI LETTO	0	MASSIMO NUMERO POSTI LETTO			40
SUPERFICIE DISPONIBILE PER IL RICOVERO	700 mq	SUPERFICIE MEDIA VANI			700 mq
NUMERO WC	4	CUCINA	No	LUDOTE CA	No
DOTAZIONI INFORMATICHE, RETI E STAMPA					
POSTAZIONI PC	0	STAMPANTI		0	
LINEE TELEFONICHE	0	RETI LAN		0	

COMUNICAZIONI			
TEL 1	3357289150	EMAIL	-
DETENTORE AREA/GENERALITA' DEL PROPRIETARIO			
PROPRIETARIO	COMUNE DI CORSANO		
INDIRIZZO	Via Della Libertà		
EMAIL	segreteria@comune.corsano.le.it comune.corsano@pec.rupar.puglia.it		
RECAPITI TELEFONICI	0833531170		

FUNZIONE SVOLTA NELL'EDIFICIO IN ORDINARIO	
Palazzetto dello Sport gestita da associazione esterna	EMAIL/PEC/TEL 3357289150

**STRALCIO DI ORTOFOTO**



**STRALCIO DI CTR**





**Corsano: AC\_C03 - Centro Polivalente – Via Campania**

DATI GENERALI			
COMUNE INDIRIZZO	Corsano – Via Campania	LOCALIZZAZIONE GEOGRAFICA (WGS84)	
		39°53'35.61"N	18°21'36.06"E
RESPONSABILE ACCESSO			
COGNOME NOME	Antonio Macrì	RECAPITI	Tel. 0833546700 Fax 08331972038
RUOLO	Referente KHE Società Cooperativa		
COGNOME NOME	Maria Grazia Taliani	RECAPITI	Tel. 0832404242 Cell 3929818705 Cell 3358149793 segreteria@csvbrindisi lecce.it
RUOLO	Referente CSV Brindisi Lecce – Volontariato nel Salento		
RESPONSABILE ATTIVITA'			
COGNOME NOME	Antonio Macrì	RECAPITI	Tel. 0833546700 Fax 08331972038
RUOLO	Referente KHE Società Cooperativa		
COGNOME NOME	Maria Grazia Taliani	RECAPITI	Tel. 0832404242 Cell 3929818705 Cell 3358149793 segreteria@csvbrindisi lecce.it
RUOLO	Referente CSV Brindisi Lecce – Volontariato nel Salento		
TIPOLOGIA ED UTILIZZO DELLA STRUTTURA IN EMERGENZA			
Struttura di accoglienza			

DATI EDIFICIO					
STRADE DI ACCESSO	Via Campania		INDICAZIONI STRADALI		Presenti
ACCESSO STRADALE	Si		RISCHIO INTERRUZIONE		Basso
NUMERO PIANI	1		PRESENZA CUCINE		No
ALTEZZA EDIFICIO	5 mt		PRESENZA PARCHEGGIO		Si
ACCESSO CARRABILE	Si	ANNO DI COSTRUZIONE	2010	MATERIALE	Calcestruzzo
DISTRIBUZIONE INTERNA DEGLI SPAZI					
NUMERO VANI CON POSTI LETTO	0	MASSIMO NUMERO POSTI LETTO			30
SUPERFICIE DISPONIBILE PER IL RICOVERO	100 mq	SUPERFICIE MEDIA VANI			30 mq
NUMERO WC	4	CUCINA	No	LUDOTECA	No
DOTAZIONI INFORMATICHE, RETI E STAMPA					
POSTAZIONI PC	1	STAMPANTI		1	
LINEE TELEFONICHE	0	RETI LAN		1	
COMUNICAZIONI					
TEL 1	0833546700	EMAIL		-	
DETENTORE AREA/GENERALITA' DEL PROPRIETARIO					
PROPRIETARIO		COMUNE DI CORSANO			
INDIRIZZO		Via Della Libertà			
EMAIL		segreteria@comune.corsano.le.it comune.corsano@pec.rupar.puglia.it			
RECAPITI TELEFONICI		0833531170			

FUNZIONE SVOLTA NELL'EDIFICIO IN ORDINARIO	
<b>Sede formativa della KHE Società Cooperativa</b>  <b>Sportello territoriale del CSV Brindisi Lecce – Volontariato nel Salento</b>	<b>EMAIL/PEC/TEL</b>  Tel. 0833546700 Fax 08331972038 info@khe-sc.com
	Tel. 0832404242 Cell 3929818705 Cell 3358149793 segreteria@csvbrindisilecce.it

STRALCIO DI ORTOFOTO	STRALCIO DI CTR
	



**Gagliano del Capo: AC\_D01 – Scuola Elementare – Via Fratelli Ciardo**

DATI GENERALI					
COMUNE INDIRIZZO	Gagliano del Capo – Via Fratelli Ciardo		LOCALIZZAZIONE GEOGRAFICA (UTM 33N)		
			788141,3 X	4415916,9 Y	
RESPONSABILE ACCESSO					
COGNOME NOME	Sindaco pro-tempore Gianfranco MELCARNE		RECAPITI	Cell: 331.4712249	
				Tel: 0833.798311	
				Fax: 0833.798330	
EMAIL	sindaco@comune.gaglianodelcapo.le.it				
RESPONSABILE ATTIVITA'					
COGNOME NOME	Dirigente scolastico Prof.ssa Pamela Maria Luigia LICCHELLI		RECAPITI	0833.548495 -	
				0833.1822171	
EMAIL	leic824003@istruzione.it				
TIPOLOGIA ED UTILIZZO DELLA STRUTTURA IN EMERGENZA					
Struttura di accoglienza					
DATI EDIFICIO					
STRADE DI ACCESSO	Via Fratelli Ciardo – SS275		INDICAZIONI STRADALI	Presenti	
ACCESSO STRADALE	Si		RISCHIO INTERRUZIONE	Basso	
NUMERO PIANI	2		PRESENZA CUCINE	No	
ALTEZZA EDIFICIO	8 mt		PRESENZA PARCHEGGIO	Si	
ACCESSO CARRABILE	Si	ANNO DI COSTRUZI ONE	Anni '70	MATERIA LE	Calcestruzzo

DISTRIBUZIONE INTERNA DEGLI SPAZI					
NUMERO VANI CON POSTI LETTO	0	MASSIMO NUMERO POSTI LETTO			40
SUPERFICIE DISPONIBILE PER IL RICOVERO	1500 mq	SUPERFICIE MEDIA VANI			40 mq
NUMERO WC	8	CUCINA	No	LUDETE CA	No
DOTAZIONI INFORMATICHE, RETI E STAMPA					
POSTAZIONI PC	3	STAMPANTI		2	
LINEE TELEFONICHE	1	RETI LAN		1	

COMUNICAZIONI			
TEL 1	0833.548495	EMAIL	leic824003@istruzione.it
DETENTORE AREA/GENERALITA' DEL PROPRIETARIO			
PROPRIETARIO	COMUNE DI GAGLIANO DEL CAPO		
INDIRIZZO	Piazzetta del Gesù - 73034		
EMAIL	protocollo.gaglianodelcapo@pec.rupar.puglia.it		
RECAPITI TELEFONICI	0833.798311		

FUNZIONE SVOLTA NELL'EDIFICIO IN ORDINARIO	
Scuola Secondaria di Primo Grado	EMAIL/PEC
	leic824003@istruzione.it leic824003@pec.istruzione.it

**STRALCIO DI ORTOFOTO**



**STRALCIO DI CTR**





**Miggiano: AC\_E01 - Istituto Comprensivo Miggiano – Plesso Via Mazzini**

DATI GENERALI					
COMUNE INDIRIZZO	Miggiano – Via Giuseppe Mazzini		LOCALIZZAZIONE GEOGRAFICA (WGS84)		
			39°57'38.84"N	18°18'35.58"E	
RESPONSABILE ACCESSO					
COGNOME NOME	Sindaco pro-tempore Avv. Michele Pompeo Sperti		RECAPITI	Cell: 346.8036006 Tel. 0833.761143 Fax 0833.764920	
EMAIL	sindaco@comune.miggiano.le.it				
RESPONSABILE ATTIVITA'					
COGNOME NOME	Dirigente scolastico Prof.ssa Maria Abbondanza BAGLIVO		RECAPITI	0833761180	
EMAIL	leic83500d@istruzione.it leic83500d@pec.istruzione.it				
TIPOLOGIA ED UTILIZZO DELLA STRUTTURA IN EMERGENZA					
Struttura di accoglienza					
DATI EDIFICIO					
STRADE DI ACCESSO	Via Mazzini – Via Specchia		INDICAZIONI STRADALI	Presenti	
ACCESSO STRADALE	Si		RISCHIO INTERRUZIONE	Basso	
NUMERO PIANI	2		PRESENZA CUCINE	No	
ALTEZZA EDIFICIO	8 mt		PRESENZA PARCHEGGIO	Si	
ACCESSO CARRABILE	Si	ANNO DI COSTRUZI ONE	Anni '70	MATERIA LE	Calcestruzzo

DISTRIBUZIONE INTERNA DEGLI SPAZI					
NUMERO VANI CON POSTI LETTO	0	MASSIMO NUMERO POSTI LETTO			70
SUPERFICIE DISPONIBILE PER IL RICOVERO	700 mq	SUPERFICIE MEDIA VANI			40 mq
NUMERO WC	6	CUCINA	No	LUDOTE CA	No
DOTAZIONI INFORMATICHE, RETI E STAMPA					
POSTAZIONI PC	2	STAMPANTI		2	
LINEE TELEFONICHE	1	RETI LAN		1	

COMUNICAZIONI			
TEL 1	0833761180	EMAIL	leic83500d@istruzione.it
DETENTORE AREA/GENERALITA' DEL PROPRIETARIO			
PROPRIETARIO		Proprietà pubblica – Comune di Miggiano	
INDIRIZZO		Via Maurizio Arnesano	
EMAIL		ufficioprotocollomiggiano@pec.rupar.puglia.it	
RECAPITI TELEFONICI		Tel.: 0833761143 - Fax: 0833764920	

FUNZIONE SVOLTA NELL'EDIFICIO IN ORDINARIO	
Scuola Primaria	EMAIL/PEC
	leic83500d@istruzione.it leic83500d@pec.istruzione.it

STRALCIO DI ORTOFOTO	STRALCIO DI CTR
	



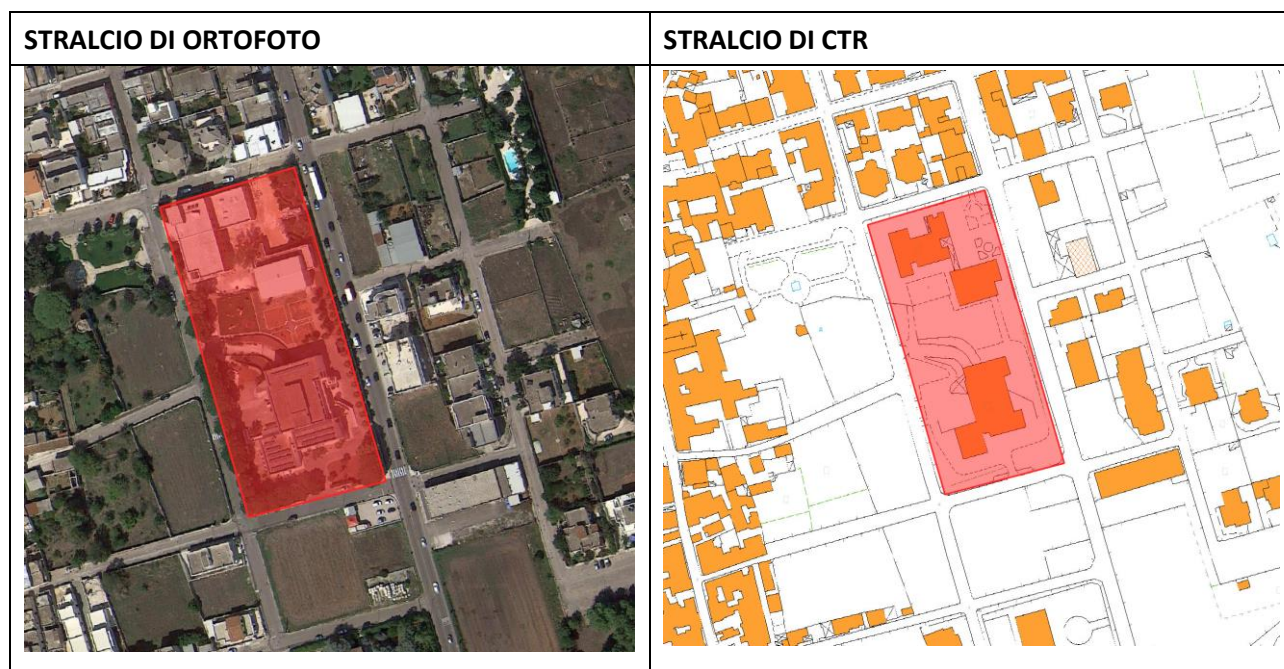
**Montesano Salentino: AC\_F01 – I.C. Miggianno – Plesso Via Paolo VI, Montesano Salentino**

DATI GENERALI					
COMUNE INDIRIZZO	Montesano Salentino – Via Paolo VI		LOCALIZZAZIONE GEOGRAFICA (UTM 33N)		
			783953,9 X	4430304,1 Y	
RESPONSABILE ACCESSO					
COGNOME NOME	Sindaco pro-tempore Giuseppe MAGLIE		RECAPITI	Tel. 0833.763611 Fax 0833.763602	
EMAIL	protocollo.comune.montesanosalentino@pec.rupar.puglia.it				
RESPONSABILE ATTIVITA'					
COGNOME NOME	Dirigente scolastico Prof.ssa Maria Abbondanza BAGLIVO		RECAPITI	0833761180	
EMAIL	leic83500d@istruzione.it leic83500d@pec.istruzione.it				
TIPOLOGIA ED UTILIZZO DELLA STRUTTURA IN EMERGENZA					
Struttura di accoglienza					
DATI EDIFICIO					
STRADE DI ACCESSO	Via Paolo VI – SS275		INDICAZIONI STRADALI	Presenti	
ACCESSO STRADALE	Si		RISCHIO INTERRUZIONE	Basso	
NUMERO PIANI	2		PRESENZA CUCINE	No	
ALTEZZA EDIFICIO	8 mt		PRESENZA PARCHEGGIO	Si	
ACCESSO CARRABILE	Si	ANNO DI COSTRUZI ONE	Anni '70	MATERIA LE	Calcestruzzo

DISTRIBUZIONE INTERNA DEGLI SPAZI					
NUMERO VANI CON POSTI LETTO	0	MASSIMO NUMERO POSTI LETTO			70
SUPERFICIE DISPONIBILE PER IL RICOVERO	1500 mq	SUPERFICIE MEDIA VANI			40 mq
NUMERO WC	6	CUCINA	No	LUDOTE CA	No
DOTAZIONI INFORMATICHE, RETI E STAMPA					
POSTAZIONI PC	3	STAMPANTI		3	
LINEE TELEFONICHE	1	RETI LAN		1	

COMUNICAZIONI			
TEL 1	0833761180	EMAIL	leic83500d@istruzione.it
DETENTORE AREA/GENERALITA' DEL PROPRIETARIO			
PROPRIETARIO		Proprietà pubblica – Comune di Montesano Salentino	
INDIRIZZO		Via Monticelli	
EMAIL		protocollo.comune.montesanosalentino@pec.rupar.puglia.it	
RECAPITI TELEFONICI		Tel.: 0833.763611	

FUNZIONE SVOLTA NELL'EDIFICIO IN ORDINARIO	
Scuola Primaria	EMAIL/PEC
	leic83500d@istruzione.it leic83500d@pec.istruzione.it




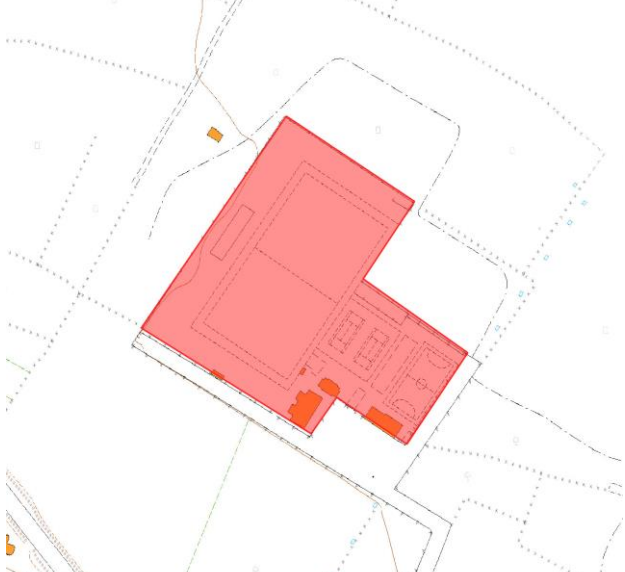
**Morciano di Leuca: AC\_G01 – Campo Sportivo – Via Jori**

DATI GENERALI					
COMUNE	Morciano di Leuca – Via Jori		LOCALIZZAZIONE GEOGRAFICA (UTM 33N)		
INDIRIZZO			782314,0 X	4416105,9 Y	
RESPONSABILE ACCESSO					
COGNOME NOME	Sindaco pro-tempore Dott. Lorenzo RICCHIUTI		RECAPITI	Tel: 0833.743100 Fax: 0833.743204	
EMAIL	sindaco@comune.morcianodileuca.le.it				
RESPONSABILE ATTIVITA'					
COGNOME NOME	Comandante PL Ten. Giovanni ANASTASIO		RECAPITI	0833.743589	
EMAIL	poliziamunicipale@comune.morcianodileuca.le.it				
TIPOLOGIA ED UTILIZZO DELLA STRUTTURA IN EMERGENZA					
Struttura di accoglienza					
DATI EDIFICIO					
STRADE DI ACCESSO	Via Jori – SS274		INDICAZIONI STRADALI	Presenti	
ACCESSO STRADALE	Si		RISCHIO INTERRUZIONE	Basso	
NUMERO PIANI	1		PRESENZA CUCINE	No	
ALTEZZA EDIFICIO	-		PRESENZA PARCHEGGIO	Si	
ACCESSO CARRABILE	Si	ANNO DI COSTRUZIONE	Anni '70	MATERIALE	Calcestruzzo

DISTRIBUZIONE INTERNA DEGLI SPAZI					
NUMERO VANI CON POSTI LETTO	0	MASSIMO NUMERO POSTI LETTO			400
SUPERFICIE DISPONIBILE PER IL RICOVERO	5000 mq	SUPERFICIE MEDIA VANI			-
NUMERO WC	8	CUCINA	No	LUDETE CA	No
DOTAZIONI INFORMATICHE, RETI E STAMPA					
POSTAZIONI PC	0	STAMPANTI		0	
LINEE TELEFONICHE	0	RETI LAN		0	

COMUNICAZIONI			
TEL 1	-	EMAIL	-
DETENTORE AREA/GENERALITA' DEL PROPRIETARIO			
PROPRIETARIO		Proprietà pubblica – Comune di Morciano di Leuca	
INDIRIZZO		Piazza Papa Giovanni Paolo II, 1	
EMAIL		comune.morcianodileuca.le@pec.rupar.puglia.it	
RECAPITI TELEFONICI		Tel: 0833.743100 – Fax: 0833.743204	

FUNZIONE SVOLTA NELL'EDIFICIO IN ORDINARIO	
Campo Sportivo	EMAIL/PEC
	comune.morcianodileuca.le@pec.rupar.puglia.it

STRALCIO DI ORTOFOTO	STRALCIO DI CTR
	



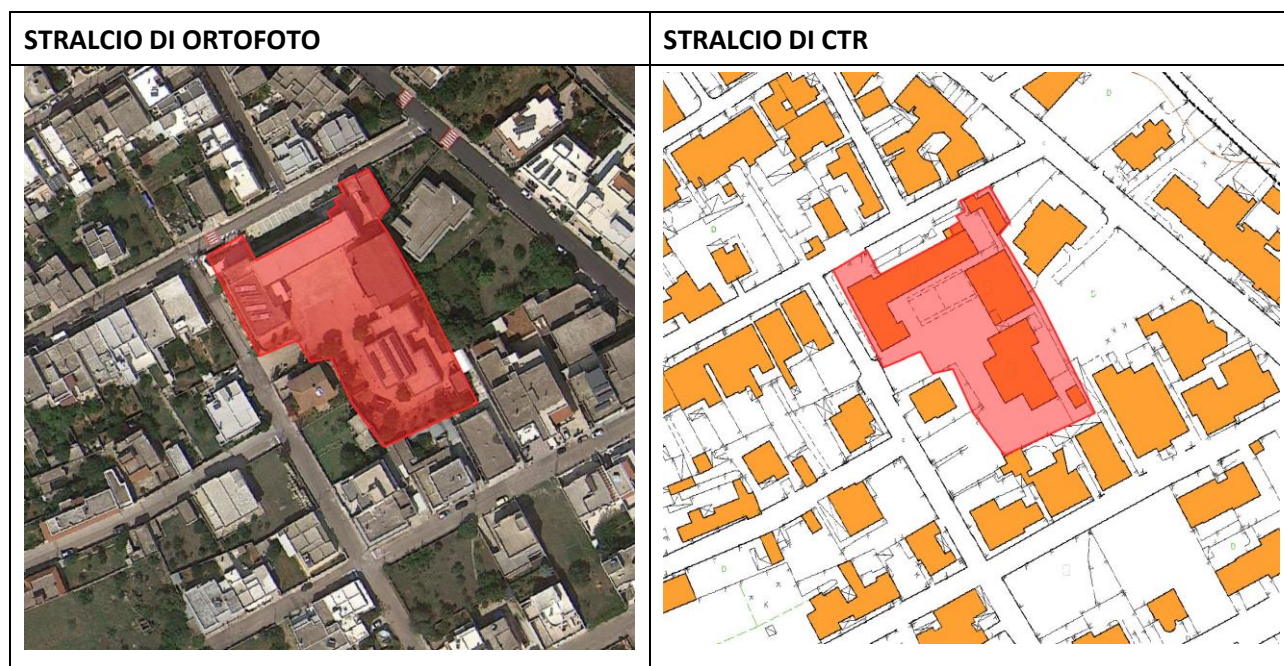
**Patù: AC\_H01 – Istituto Comprensivo – Plesso di Patù**

DATI GENERALI					
COMUNE INDIRIZZO	Patù – Via Giovanni Romano		LOCALIZZAZIONE GEOGRAFICA (UTM 33N)		
			785904,3 N	4415329,4 E	
RESPONSABILE ACCESSO					
COGNOME NOME	Sindaco Gabriele ABATERUSSO		RECAPITI	Tel 0833752061 Fax 0833765707 Cell. 3466335034	
EMAIL					
RESPONSABILE ATTIVITA'					
COGNOME NOME	Dirigente scolastico Prof.ssa Veronica Laterza		RECAPITI	0833740047	
EMAIL	LEIC803002@istruzione.it				
TIPOLOGIA ED UTILIZZO DELLA STRUTTURA IN EMERGENZA					
Struttura di accoglienza					
DATI EDIFICIO					
STRADE DI ACCESSO	Via Giovanni Romano		INDICAZIONI STRADALI	Presenti	
ACCESSO STRADALE	Si		RISCHIO INTERRUZIONE	Basso	
NUMERO PIANI	2		PRESENZA CUCINE	No	
ALTEZZA EDIFICIO	7 mt		PRESENZA PARCHEGGIO	No	
ACCESSO CARRABILE	Si	ANNO DI COSTRUZIONE	Anni '60	MATERIA LE	Calcestruzzo

DISTRIBUZIONE INTERNA DEGLI SPAZI					
NUMERO VANI CON POSTI LETTO	0	MASSIMO NUMERO POSTI LETTO			40
SUPERFICIE DISPONIBILE PER IL RICOVERO	240 mq	SUPERFICIE MEDIA VANI			30 mq
NUMERO WC	4	CUCINA	No	LUDETE CA	No
DOTAZIONI INFORMATICHE, RETI E STAMPA					
POSTAZIONI PC	3	STAMPANTI		2	
LINEE TELEFONICHE	1	RETI LAN		1	

COMUNICAZIONI			
TEL 1	0833752278	EMAIL	leic810005@istruzione.it
DETENTORE AREA/GENERALITA' DEL PROPRIETARIO			
PROPRIETARIO		COMUNE DI PATÙ	
INDIRIZZO		Via Giuseppe Romano	
EMAIL		protocollo@comune.patu.le.it comune.patu.le@pec.rupar.puglia.it	
RECAPITI TELEFONICI		Tel 0833752061 Fax 0833765707	

FUNZIONE SVOLTA NELL'EDIFICIO IN ORDINARIO	
Edifici Scolastici	EMAIL/PEC
	leic803002@istruzione.it leic803002@pec.istruzione.it



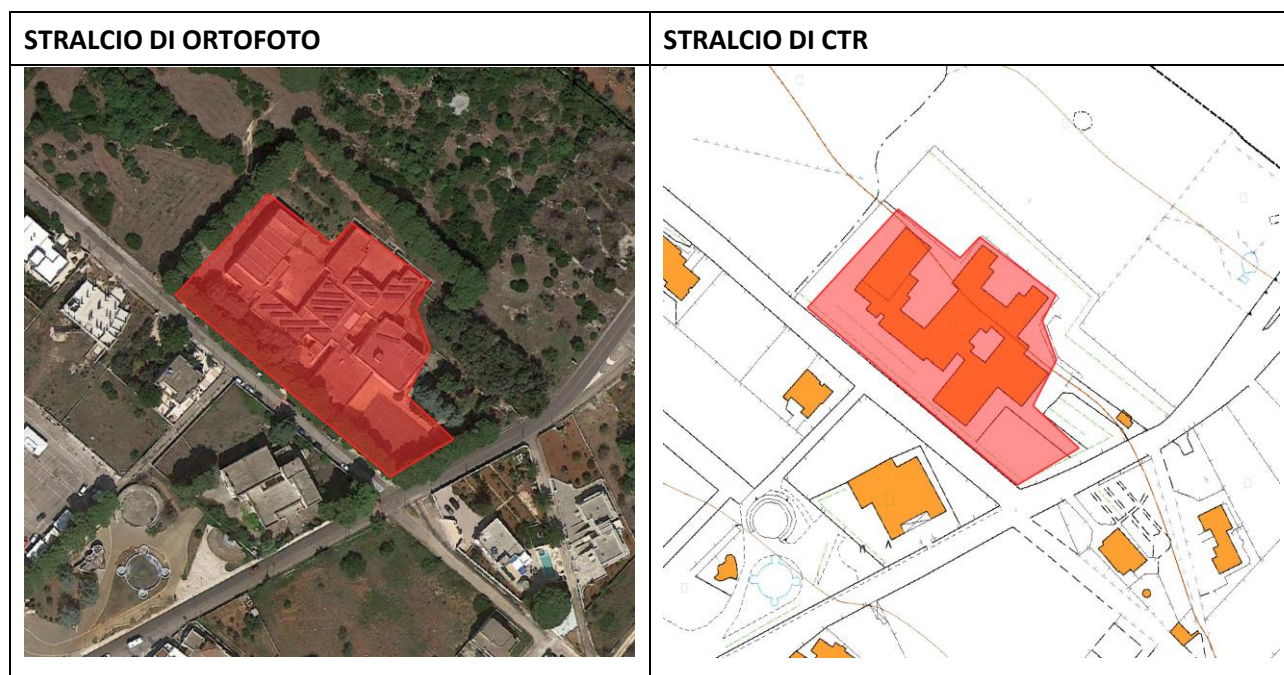
**Salve: AC\_I01 - Istituto Comprensivo – Plesso di Salve Via Rosenberg**

DATI GENERALI					
COMUNE INDIRIZZO	Salve – Via Rosenberg		LOCALIZZAZIONE GEOGRAFICA (UTM 33N)		
			782408,6 N	4417610,9 E	
RESPONSABILE ACCESSO					
COGNOME NOME	Sindaco Francesco VILLANOVA		RECAPITI	Tel 0833741224 Fax 0833520960 Cell. 3474903900	
EMAIL	sindaco@comune.salve.le.it				
RESPONSABILE ATTIVITA'					
COGNOME NOME	Dirigente scolastico Prof.ssa Veronica Laterza		RECAPITI	0833740047	
EMAIL	LEIC803002@istruzione.it				
TIPOLOGIA ED UTILIZZO DELLA STRUTTURA IN EMERGENZA					
Struttura di accoglienza					
DATI EDIFICIO					
STRADE DI ACCESSO	Via Rosenberg – SP 73		INDICAZIONI STRADALI	Presenti	
ACCESSO STRADALE	Si		RISCHIO INTERRUZIONE	Basso	
NUMERO PIANI	2		PRESENZA CUCINE	No	
ALTEZZA EDIFICIO	7 mt		PRESENZA PARCHEGGIO	No	
ACCESSO CARRABILE	Si	ANNO DI COSTRUZIONE	Anni '70	MATERIA LE	Calcestruzzo

DISTRIBUZIONE INTERNA DEGLI SPAZI					
NUMERO VANI CON POSTI LETTO	0	MASSIMO NUMERO POSTI LETTO			40
SUPERFICIE DISPONIBILE PER IL RICOVERO	500 mq	SUPERFICIE MEDIA VANI			30 mq
NUMERO WC	6	CUCINA	No	LUDETE CA	No
DOTAZIONI INFORMATICHE, RETI E STAMPA					
POSTAZIONI PC	3	STAMPANTI		2	
LINEE TELEFONICHE	1	RETI LAN		1	

COMUNICAZIONI			
TEL 1	0833740047	EMAIL	leic803002@istruzione.it
DETENTORE AREA/GENERALITA' DEL PROPRIETARIO			
PROPRIETARIO		COMUNE DI SALVE	
INDIRIZZO		Via PP Cardone	
EMAIL		sindaco@comune.salve.le.it comunedisalve@pec.rupar.puglia.it	
RECAPITI TELEFONICI		Tel 0833741224 Fax 0833520960	

FUNZIONE SVOLTA NELL'EDIFICIO IN ORDINARIO	
Scuola Secondaria di Primo Grado	EMAIL/PEC
	leic803002@istruzione.it leic803002@pec.istruzione.it







**Salve: AC\_I02 – Istituto comprensivo – Plesso di Salve Via Carducci**

DATI GENERALI					
COMUNE INDIRIZZO	Salve – Via Carducci		LOCALIZZAZIONE GEOGRAFICA (UTM 33N)		
			782024,0 N	4417597,9 E	
RESPONSABILE ACCESSO					
COGNOME NOME	Sindaco Francesco VILLANOVA		RECAPITI	Tel 0833741224 Fax 0833520960 Cell. 3474903900	
EMAIL	sindaco@comune.salve.le.it				
RESPONSABILE ATTIVITA'					
COGNOME NOME	Dirigente scolastico Prof.ssa Veronica Laterza		RECAPITI	0833740047	
EMAIL	LEIC803002@istruzione.it				
TIPOLOGIA ED UTILIZZO DELLA STRUTTURA IN EMERGENZA					
Struttura di accoglienza					
DATI EDIFICIO					
STRADE DI ACCESSO	Via Vittorio Veneto Via Carducci		INDICAZIONI STRADALI	Non presenti	
ACCESSO STRADALE	Si		RISCHIO INTERRUZIONE	Basso	
NUMERO PIANI	2		PRESENZA CUCINE	No	
ALTEZZA EDIFICIO	10 mt		PRESENZA PARCHEGGIO	Si	
ACCESSO CARRABILE	Si	ANNO DI COSTRUZIONE	Anni '70	MATERIALE	Calcestruzzo

DISTRIBUZIONE INTERNA DEGLI SPAZI					
NUMERO VANI CON POSTI LETTO	0	MASSIMO NUMERO POSTI LETTO			40
SUPERFICIE DISPONIBILE PER IL RICOVERO	500 mq	SUPERFICIE MEDIA VANI			40 mq
NUMERO WC	6	CUCINA	No	LUDOTE CA	No
DOTAZIONI INFORMATICHE, RETI E STAMPA					
POSTAZIONI PC	2	STAMPANTI		2	
LINEE TELEFONICHE	1	RETI LAN		1	

COMUNICAZIONI			
TEL 1	0833740047	EMAIL	LEIC803002@istruzione e.it
DETENTORE AREA/GENERALITA' DEL PROPRIETARIO			
PROPRIETARIO		COMUNE DI SALVE	
INDIRIZZO		Via PP Cardone	
EMAIL		sindaco@comune.salve.le.it comunedisalve@pec.rupar.puglia.it	
RECAPITI TELEFONICI		Tel 0833741224 Fax 0833520960	

FUNZIONE SVOLTA NELL'EDIFICIO IN ORDINARIO	
Scuole primaria e dell'infanzia	EMAIL/PEC/TEL
	LEIC803002@istruzione.it leic803002@pec.istruzione.it

STRALCIO DI ORTOFOTO	STRALCIO DI CTR
	

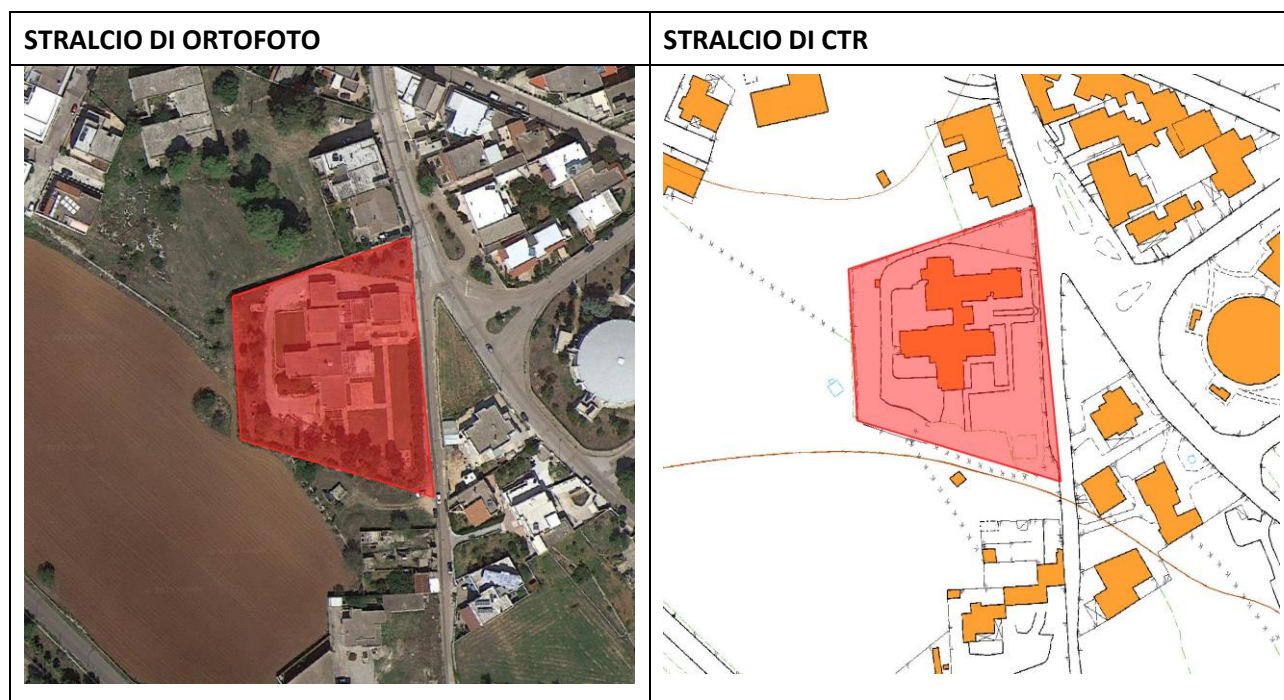
**Specchia: AC\_L01 – Scuola dell’Infanzia – Plesso di Via Montessori**

DATI GENERALI					
<b>COMUNE</b>		Specchia – Via Montessori		<b>LOCALIZZAZIONE GEOGRAFICA (UTM 33N)</b>	
<b>INDIRIZZO</b>				781931,2 N	4425670,3 E
RESPONSABILE ACCESSO					
<b>COGNOME NOME</b>		Sindaco Avv. Anna Laura REMIGI		<b>RECAPITI</b>	Tel 0833.536293 Fax 0833.539769
<b>EMAIL</b>		sindaco@comune.specchia.le.it			
RESPONSABILE ATTIVITA'					
<b>COGNOME NOME</b>		Dirigente scolastico Prof.ssa Salvatora ACCOGLI Responsabile di Plesso Ins. Rosa Stefania CAZZATO		<b>RECAPITI</b>	0833.781118
<b>EMAIL</b>		leic80400t@istruzione.it			
TIPOLOGIA ED UTILIZZO DELLA STRUTTURA IN EMERGENZA					
Struttura di accoglienza					
DATI EDIFICIO					
<b>STRADE DI ACCESSO</b>		Via Montessori – SP242		<b>INDICAZIONI STRADALI</b>	Non presenti
<b>ACCESSO STRADALE</b>		Si		<b>RISCHIO INTERRUZIONE</b>	Basso
<b>NUMERO PIANI</b>		1		<b>PRESENZA CUCINE</b>	Si
<b>ALTEZZA EDIFICIO</b>		5 mt		<b>PRESENZA PARCHEGGIO</b>	Si
<b>ACCESSO CARRABILE</b>		Si	<b>ANNO DI COSTRUZIONE</b>	Anni '70	<b>MATERIALE</b> Calcestruzzo

DISTRIBUZIONE INTERNA DEGLI SPAZI					
NUMERO VANI CON POSTI LETTO	0	MASSIMO NUMERO POSTI LETTO			40
SUPERFICIE DISPONIBILE PER IL RICOVERO	600 mq	SUPERFICIE MEDIA VANI			40 mq
NUMERO WC	6	CUCINA	Si	LUDOTE CA	Si
DOTAZIONI INFORMATICHE, RETI E STAMPA					
POSTAZIONI PC	1	STAMPANTI		1	
LINEE TELEFONICHE	1	RETI LAN		1	

COMUNICAZIONI			
TEL 1	0833.781118	EMAIL	leic80400t@istruzione.it
DETENTORE AREA/GENERALITA' DEL PROPRIETARIO			
PROPRIETARIO		COMUNE DI SPECCHIA	
INDIRIZZO		Via San Giovanni Bosco, 6	
EMAIL		segreteria.comune.specchia.le@pec.rupar.puglia.it	
RECAPITI TELEFONICI		Tel: 0833.536293 Fax: 0833.539769	

FUNZIONE SVOLTA NELL'EDIFICIO IN ORDINARIO	
Scuole primaria e dell'infanzia	EMAIL/PEC/TEL
	leic80400t@istruzione.it leic80400t@pec.istruzione.it





**Specchia: AC\_L02 – Scuola Media – Plesso di Via Sturzo**

DATI GENERALI					
COMUNE INDIRIZZO	Specchia – Via Don Luigi Sturzo		LOCALIZZAZIONE GEOGRAFICA (UTM 33N)		
			782087,6 N	4425709,4 E	
RESPONSABILE ACCESSO					
COGNOME NOME	Sindaco Avv. Anna Laura REMIGI		RECAPITI	Tel 0833.536293 Fax 0833.539769	
EMAIL	sindaco@comune.specchia.le.it				
RESPONSABILE ATTIVITA'					
COGNOME NOME	Dirigente scolastico Prof.ssa Salvatora ACCOGLI Responsabile di Plesso Prof.ssa Valtere Carlo ORGIATO		RECAPITI	0833.781118	
EMAIL	leic80400t@istruzione.it				
TIPOLOGIA ED UTILIZZO DELLA STRUTTURA IN EMERGENZA					
Struttura di accoglienza					
DATI EDIFICIO					
STRADE DI ACCESSO	Via Don Luigi Sturzo – SP242		INDICAZIONI STRADALI	Non presenti	
ACCESSO STRADALE	Si		RISCHIO INTERRUZIONE	Basso	
NUMERO PIANI	2		PRESENZA CUCINE	No	
ALTEZZA EDIFICIO	8 mt		PRESENZA PARCHEGGIO	Si	
ACCESSO CARRABILE	Si	ANNO DI COSTRUZ IONE	Anni '70	MATERI ALE	Calcestruzzo

DISTRIBUZIONE INTERNA DEGLI SPAZI					
NUMERO VANI CON POSTI LETTO	0	MASSIMO NUMERO POSTI LETTO			40
SUPERFICIE DISPONIBILE PER IL RICOVERO	600 mq	SUPERFICIE MEDIA VANI			40 mq
NUMERO WC	6	CUCINA	No	LUDOTE CA	No
DOTAZIONI INFORMATICHE, RETI E STAMPA					
POSTAZIONI PC	3	STAMPANTI		3	
LINEE TELEFONICHE	1	RETI LAN		1	

COMUNICAZIONI			
TEL 1	0833.781118	EMAIL	leic80400t@istruzione.it
DETENTORE AREA/GENERALITA' DEL PROPRIETARIO			
PROPRIETARIO		COMUNE DI SPECCHIA	
INDIRIZZO		Via San Giovanni Bosco, 6	
EMAIL		segreteria.comune.specchia.le@pec.rupar.puglia.it	
RECAPITI TELEFONICI		Tel: 0833.536293 Fax: 0833.539769	

FUNZIONE SVOLTA NELL'EDIFICIO IN ORDINARIO	
Scuole primaria e dell'infanzia	EMAIL/PEC/TEL
	leic80400t@istruzione.it leic80400t@pec.istruzione.it

**STRALCIO DI ORTOFOTO**



**STRALCIO DI CTR**



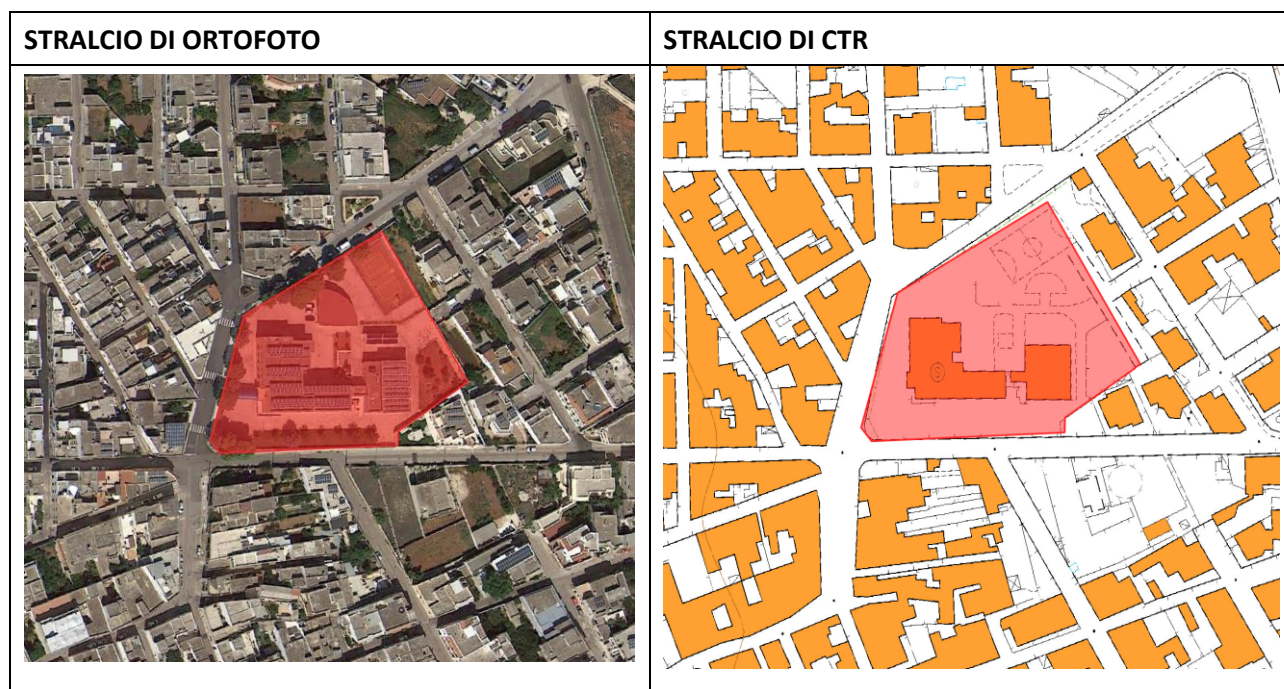
**Tiggiano: AC\_M01 – Edifici Scolastici – Plesso di Via Solferino**

DATI GENERALI					
COMUNE INDIRIZZO	Tiggiano – Via Solferino		LOCALIZZAZIONE GEOGRAFICA (UTM 33N)		
			787821,2 N	4422696,3 E	
RESPONSABILE ACCESSO					
COGNOME NOME	Sindaco Dott. Giacomo CAZZATO		RECAPITI	Tel: 0833.531351 Fax: 0833.533288 Cell: 388.8417550	
EMAIL	giacomo.cazzato1988@gmail.com				
RESPONSABILE ATTIVITA'					
COGNOME NOME	Dirigente scolastico Prof. Fernando Simone		RECAPITI	0833.531912	
EMAIL	leic881007@istruzione.it - leic881007@pec.istruzione.it				
TIPOLOGIA ED UTILIZZO DELLA STRUTTURA IN EMERGENZA					
Struttura di accoglienza					
DATI EDIFICIO					
STRADE DI ACCESSO	Via Solferino – Via De Gasperi		INDICAZIONI STRADALI	Non presenti	
ACCESSO STRADALE	Si		RISCHIO INTERRUZIONE	Basso	
NUMERO PIANI	2		PRESENZA CUCINE	No	
ALTEZZA EDIFICIO	8 mt		PRESENZA PARCHEGGIO	Si	
ACCESSO CARRABILE	Si	ANNO DI COSTRUZIONE	Anni '70	MATERIALE	Calcestruzzo

DISTRIBUZIONE INTERNA DEGLI SPAZI					
NUMERO VANI CON POSTI LETTO	0	MASSIMO NUMERO POSTI LETTO		40	
SUPERFICIE DISPONIBILE PER IL RICOVERO	600 mq	SUPERFICIE MEDIA VANI		40 mq	
NUMERO WC	8	CUCINA	No	LUDOTE CA	No
DOTAZIONI INFORMATICHE, RETI E STAMPA					
POSTAZIONI PC	3	STAMPANTI		3	
LINEE TELEFONICHE	1	RETI LAN		1	

COMUNICAZIONI			
TEL 1	0833.531069	EMAIL	LEIC881007@istruzione e.it
DETENTORE AREA/GENERALITA' DEL PROPRIETARIO			
PROPRIETARIO	COMUNE DI TIGGIANO		
INDIRIZZO	Piazza Castello 33 - 73030		
EMAIL	info.comune.tiggiano@pec.rupar.puglia.it		
RECAPITI TELEFONICI	Tel: 0833.531351 – 0833.531033 Fax: 0833.533288		

FUNZIONE SVOLTA NELL'EDIFICIO IN ORDINARIO	
Scuole primaria	EMAIL/PEC/TEL
	leic881007@istruzione.it leic881007@pec.istruzione.it




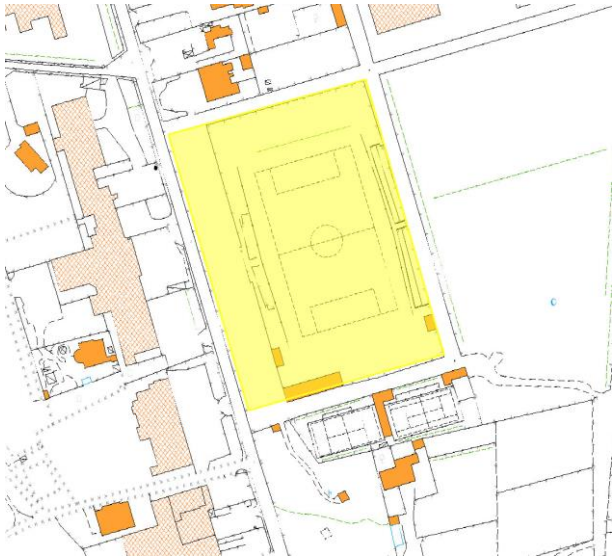


**AM - AREE DI AMMASSAMENTO SOCCORSI**

Le Aree di Ammassamento sono le aree ricettive nelle quali far affluire i soccorritori, le risorse ed i mezzi necessari al soccorso della popolazione. Il percorso più idoneo per raggiungere tali aree è stato scelto in modo da risultare anch'esso non soggetto a rischio.

**Alessano: AM\_A01 – Campo Sportivo Comunale – SS275**

INFORMAZIONI GENERALI DELL'AREA STRATEGICA				
TIPOLOGIA AREA	Area di Ammassamento Soccorsi			
COMUNE	Alessano			
INDIRIZZO	SS275			
LOCALIZZAZIONE GEOGRAFICA (WGS 84 – UTM 33N)				
784694,5 X			4422770,7 Y	
CARATTERISTICHE				
PAVIMENTAZIONE	➤ Misto	Servizi	<ul style="list-style-type: none"><li>○ Idrico</li><li>○ Smaltimento Acque superficiali</li><li>○ Energia Elettrica</li></ul>	
ACCESSIBILITÀ ALLA STRUTTURA	➤ Facile	Strade di Accesso	SS275	Larg. 8 m
			SC Gonfalone	Larg. 6 m
			-	-
		Superficie	Totale	7250 m <sup>2</sup>
			Coperta	250 m <sup>2</sup>
			Scoperta Utilizzabile	7000 m <sup>2</sup>
		Numero C.A.P.I possibili		32
STRUTTURE INTERFERENTI IN UN RAGGIO DI 300 M		Nodo Enel – Centrali fotovoltaico		
DETENTORE AREA/Generalità del Proprietario				
PROPRIETARIO		COMUNE DI ALESSANO		
INDIRIZZO		Piazza Don Tonino Bello, 17 73031 - Alessano (LE)		
EMAIL PEC		comune.alessano.le@pec.rupar.puglia.it affarigenerali@comune.alessano.le.it		
RECAPITI TELEFONICI		Tel. 0833.782715 Fax 0833.782748		

STRALCIO DI ORTOFOTO	STRALCIO DI CTR
	

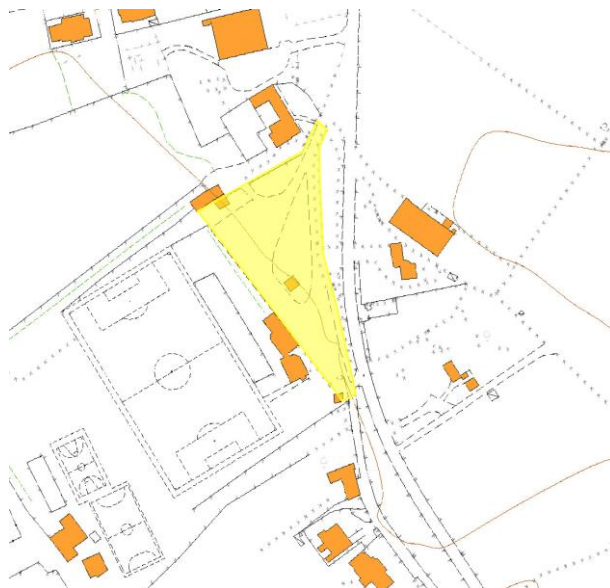
**Castrignano del Capo: AM\_B01 – Piazzale Cittadella dello Sport – Via San Giuseppe**

INFORMAZIONI GENERALI DELL'AREA STRATEGICA				
TIPOLOGIA AREA		Area di Ammassamento Soccorsi		
COMUNE		Castrignano del Capo		
INDIRIZZO		Via San Giuseppe		
LOCALIZZAZIONE GEOGRAFICA (WGS 84 – UTM 33N)				
786865,6 X		4413769,8 Y		
CARATTERISTICHE				
PAVIMENTAZIONE	Asflato	Servizi	<ul style="list-style-type: none"><li>Idrico</li><li>Smaltimento Acque superficiali</li><li>Energia Elettrica</li></ul>	
ACCESSIBILITÀ ALLA STRUTTURA	Facile	Strade di Accesso	SS274	Larg. 8 m
			Via San Giuseppe	Larg. 6 m
			SP74	Larg. 6 m
		Superficie	Totale	4000 m <sup>2</sup>
			Coperta	0 m <sup>2</sup>
			Scoperta Utilizzabile	4000 m <sup>2</sup>
		Numero C.A.P.I possibili		16
STRUTTURE INTERFERENTI IN UN RAGGIO DI 300 M		Campo Sportivo (Area di Accoglienza) Impianti Sportivi		
DETENTORE AREA/Generalità del Proprietario				
PROPRIETARIO		Comune di Castrignano del Capo		
INDIRIZZO		Piazza Nassirya - 73040		
EMAIL PEC		protocollo.castrignanodelcapo@pec.rupar.puglia.it		
RECAPITI TELEFONICI		Tel: 0833-751068 - Fax 0833 530544		

**STRALCIO DI ORTOFOTO**




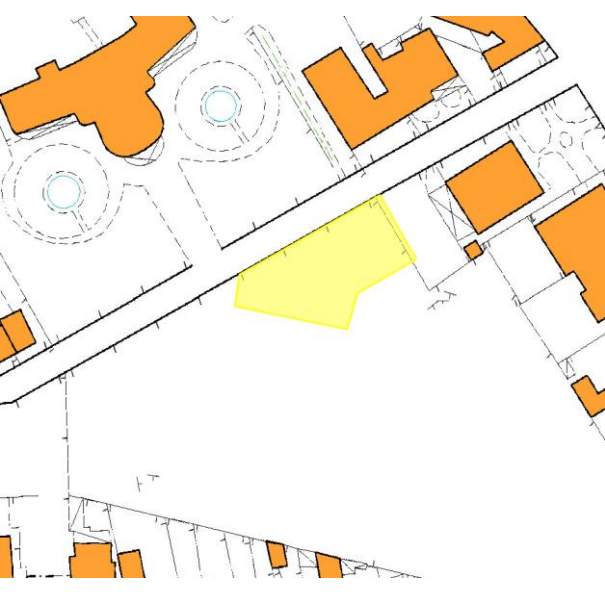
**STRALCIO DI CTR**



**Castrignano del Capo: AM\_B02 – Piazzale Impianto Sportivo – Giuliano di Lecce**

INFORMAZIONI GENERALI DELL'AREA STRATEGICA				
TIPOLOGIA AREA		Area di Ammassamento Soccorsi		
COMUNE		Castrignano del Capo, Frazione di Giuliano di Lecce		
INDIRIZZO		Via Montanara		
LOCALIZZAZIONE GEOGRAFICA (WGS 84 – UTM 33N)				
785411,9 X		4416307,5 Y		
CARATTERISTICHE				
PAVIMENTAZIONE	Asfalto	Servizi	<ul style="list-style-type: none"><li>Idrico</li><li>Smaltimento Acque superficiali</li><li>Energia Elettrica</li></ul>	
ACCESSIBILITÀ ALLA STRUTTURA	Facile	Strade di Accesso	Via Corsica	Larg. 7 m
			Via Montanara	Larg. 6 m
			-	-
		Superficie	Totale	500 m²
			Coperta	0 m²
			Scoperta Utilizzabile	500 m²
		Numero C.A.P.I possibili		4
STRUTTURE INTERFERENTI IN UN RAGGIO DI 300 M		Oratorio (Area di Attesa) Impianti Sportivi		
DETENTORE AREA/Generalità del Proprietario				
PROPRIETARIO		Comune di Castrignano del Capo		
INDIRIZZO		Piazza Nassirya - 73040		
EMAIL PEC		protocollo.castrignanodelcapo@pec.rupar.puglia.it		
RECAPITI TELEFONICI		Tel: 0833-751068 - Fax 0833 530544		

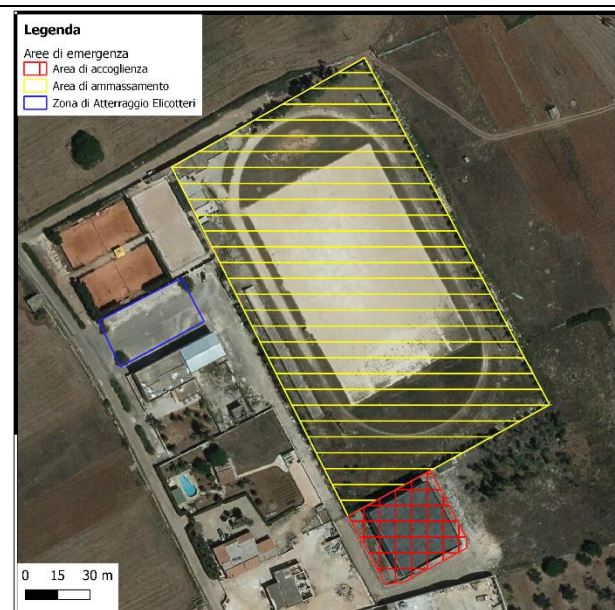


STRALCIO DI ORTOFOTO	STRALCIO DI CTR
	

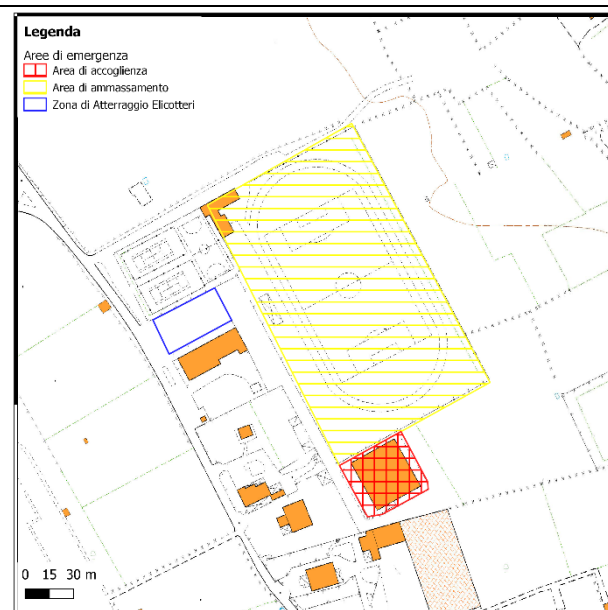
**Corsano: AM\_C01 – Campo Sportivo Comunale – Via Campo La Donna**

INFORMAZIONI GENERALI DELL'AREA STRATEGICA				
TIPOLOGIA AREA	Area di Ammassamento Soccorsi			
COMUNE	Corsano			
INDIRIZZO	Via Campo La Donna			
LOCALIZZAZIONE GEOGRAFICA (WGS 84 – UTM 33N)				
788408,4 X		4420057,8 Y		
CARATTERISTICHE				
PAVIMENTAZIONE	➤ Misto	Servizi	<ul style="list-style-type: none"><li>○ Idrico</li><li>○ Smaltimento Acque superficiali</li><li>○ Energia Elettrica</li></ul>	
ACCESSIBILITÀ ALLA STRUTTURA	➤ Facile	Strade di Accesso	Via Campo La Donna	Larg. 7 m
			S.P. 81	Larg. 8 m
			Via L. Da Vinci	Larg. 10 m
		Superficie	Totale	20000 m²
			Coperta	250 m²
			Scoperta Utilizzabile	7000 m²
		Numero C.A.P.I possibili		32
STRUTTURE INTERFERENTI IN UN RAGGIO DI 300 M		Zona di Atterraggio Elicotteri Palazzetto dello Sport		
DETENTORE AREA/Generalità del Proprietario				
PROPRIETARIO		COMUNE DI CORSANO		
INDIRIZZO		Via Della Libertà		
EMAIL PEC		segreteria@comune.corsano.le.it comune.corsano@pec.rupar.puglia.it		
RECAPITI TELEFONICI		0833531170		

### STRALCIO DI ORTOFOTO

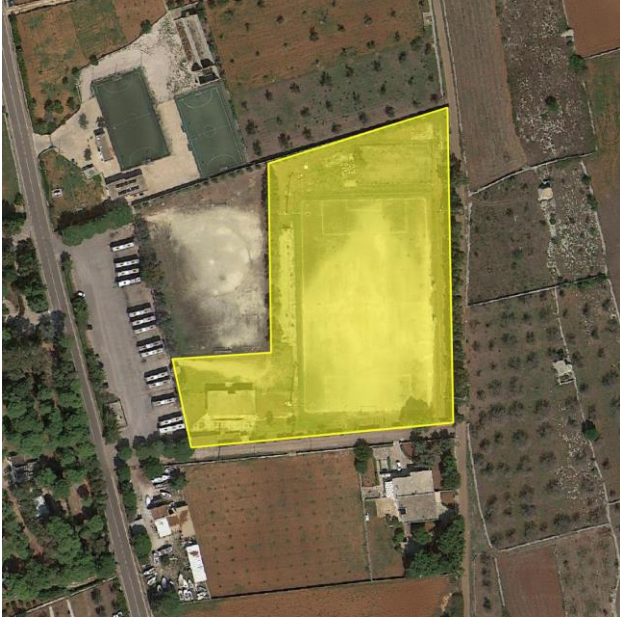



### STRALCIO DI CTR



**Gagliano del Capo: AM\_D01 – Campo Sportivo Comunale – SS275**

INFORMAZIONI GENERALI DELL'AREA STRATEGICA				
TIPOLOGIA AREA		Area di Ammassamento Soccorsi		
COMUNE		Gagliano del Capo		
INDIRIZZO		SS275		
LOCALIZZAZIONE GEOGRAFICA (WGS 84 – UTM 33N)				
788472,4 X		4413733,0 Y		
CARATTERISTICHE				
PAVIMENTAZIONE	➤ Misto	Servizi	<ul style="list-style-type: none"><li>○ Idrico</li><li>○ Smaltimento Acque superficiali</li><li>○ Energia Elettrica</li></ul>	
ACCESSIBILITÀ ALLA STRUTTURA	➤ Facile	Strade di Accesso	SS275	Larg. 8 m
			Strada Vicinale Chiani	Larg. 6 m
			-	-
		Superficie	Totale	14000 m²
			Coperta	250 m²
			Scoperta Utilizzabile	7000 m²
		Numero C.A.P.I possibili		32
STRUTTURE INTERFERENTI IN UN RAGGIO DI 300 M		Zona di Atterraggio Elicotteri Camping Santa Maria di Leuca Parcheggio bus Trasporto Pubblico Locale		
DETENTORE AREA/Generalità del Proprietario				
PROPRIETARIO		COMUNE DI GAGLIANO DEL CAPO		
INDIRIZZO		Piazzetta del Gesù		
EMAIL PEC		protocollo.gaglianodelcapo@pec.rupar.puglia.it		
RECAPITI TELEFONICI		Tel: 0833 798311 Fax: 0833 798330		

STRALCIO DI ORTOFOTO	STRALCIO DI CTR
	

**Miggiano: AM\_E01 – Zona Fieristica - Mercato Coperto**

INFORMAZIONI GENERALI DELL'AREA STRATEGICA				
TIPOLOGIA AREA	Area di Ammassamento Soccorsi			
COMUNE	MIGGIANO			
INDIRIZZO	VIA GIUSEPPE VERDI – ZONA FIERISTICA – MERCATO COPERTO			
LOCALIZZAZIONE GEOGRAFICA (WGS 84 – UTM 33N)				
788408,4 X			4420057,8 Y	
CARATTERISTICHE				
PAVIMENTAZIONE	➤ Misto	Servizi	<ul style="list-style-type: none"><li>○ Idrico</li><li>○ Smaltimento Acque superficiali</li><li>○ Energia Elettrica</li></ul>	
ACCESSIBILITÀ ALLA STRUTTURA	➤ Facile	Strade di Accesso	SP374	Larg. 7 m
			Via Verdi	Larg. 7 m
			Via Calvario	Larg. 8 m
		Superficie	Totale	12000 m²
			Coperta	1000 m²
			Scoperta Utilizzabile	8000 m²
		Numero C.A.P.I possibili		32
STRUTTURE INTERFERENTI IN UN RAGGIO DI 300 M	Zona di Atterraggio Elicotteri Municipio			
DETENTORE AREA/Generalità del Proprietario				
PROPRIETARIO	Proprietà pubblica – Comune di Miggiano			
INDIRIZZO	Via Maurizio Arnesano			
EMAIL PEC	ufficioprotocollomiggiano@pec.rupar.puglia.it			
RECAPITI TELEFONICI	Tel.: 0833761143 - Fax: 0833764920			



### FOTO DELL'AREA

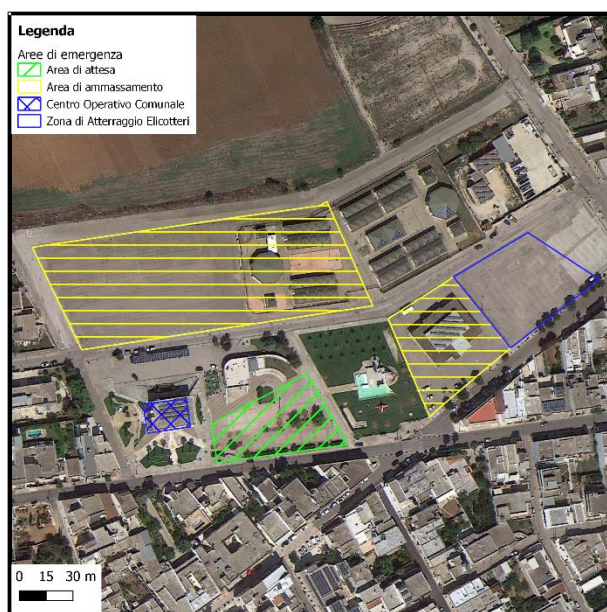


**Zona Fieristica**

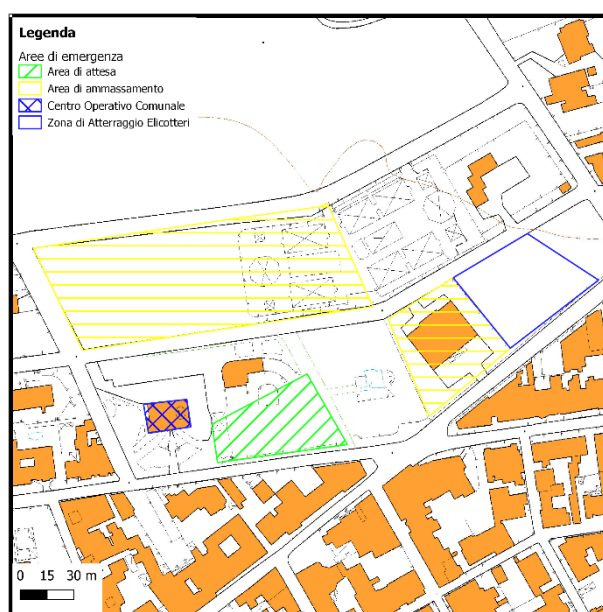


**Mercato Coperto**

### STRALCIO DI ORTOFOTO



### STRALCIO DI CTR



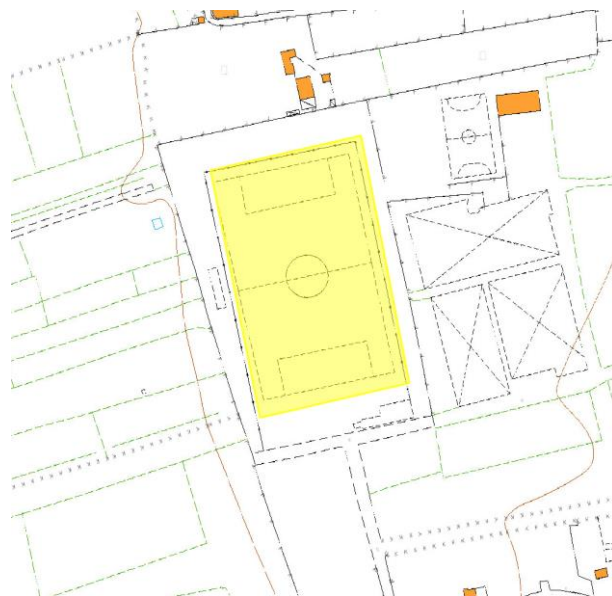
**Montesano Salentino: AM\_F01 – Campo Sportivo Comunale – SS275**

INFORMAZIONI GENERALI DELL'AREA STRATEGICA				
TIPOLOGIA AREA	Area di Ammassamento Soccorsi			
COMUNE	MONTESANO SALENTINO			
INDIRIZZO	SS275 – Via Caduti di Nassirya			
LOCALIZZAZIONE GEOGRAFICA (WGS 84 – UTM 33N)				
783558,3 X			4431240,3 Y	
CARATTERISTICHE				
PAVIMENTAZIONE	➤ Misto	Servizi	<ul style="list-style-type: none"><li>○ Idrico</li><li>○ Smaltimento Acque superficiali</li><li>○ Energia Elettrica</li></ul>	
ACCESSIBILITÀ ALLA STRUTTURA	➤ Facile	Strade di Accesso	SS275	Larg. 8 m
			Via Caduti di Nassirya	Larg. 7 m
			Via San Donato	Larg. 7 m
		Superficie	Totale	15000 m <sup>2</sup>
			Coperta	250 m <sup>2</sup>
			Scoperta Utilizzabile	7000 m <sup>2</sup>
		Numero C.A.P.I possibili		32
STRUTTURE INTERFERENTI IN UN RAGGIO DI 300 M		Zona di Atterraggio Elicotteri		
DETENTORE AREA/Generalità del Proprietario				
PROPRIETARIO		Proprietà pubblica – Comune di Montesano Salentino		
INDIRIZZO		Via Monticelli		
EMAIL PEC		protocollo.comune.montesanosalentino@pec.rupar.puglia.it		
RECAPITI TELEFONICI		Tel.: 0833.763611		

**STRALCIO DI ORTOFOTO**



**STRALCIO DI CTR**



**Morciano di Leuca: AM\_G01 – Parcheggio Cimitero Comunale – Via Castromediano**

INFORMAZIONI GENERALI DELL'AREA STRATEGICA				
TIPOLOGIA AREA	Area di Ammassamento Soccorsi			
COMUNE	MORCIANO DI LEUCA			
INDIRIZZO	Via Castromediano			
LOCALIZZAZIONE GEOGRAFICA (WGS 84 – UTM 33N)				
782697,5 X			4416322,5 Y	
CARATTERISTICHE				
PAVIMENTAZIONE	➤ Misto	Servizi	<ul style="list-style-type: none"><li>Idrico</li><li>Smaltimento Acque superficiali</li><li>Energia Elettrica</li></ul>	
ACCESSIBILITÀ ALLA STRUTTURA	➤ Facile	Strade di Accesso	Via Castromediano	Larg. 6 m
			Strada Comunale Morciano - Salve	Larg. 7 m
			-	-
		Superficie	Totale	5000 m²
			Coperta	0 m²
			Scoperta Utilizzabile	4000 m²
		Numero C.A.P.I possibili		4
STRUTTURE INTERFERENTI IN UN RAGGIO DI 300 M	Nessuna			
DETENTORE AREA/Generalità del Proprietario				
PROPRIETARIO	COMUNE DI MORCIANO DI LEUCA			
INDIRIZZO	Piazza Papa Giovanni Paolo II, 1			
EMAIL PEC	comune.morcianodileuca.le@pec.rupar.puglia.it			
RECAPITI TELEFONICI	Tel: 0833 743100			
	Fax: 0833 743204			

STRALCIO DI ORTOFOTO	STRALCIO DI CTR
----------------------	-----------------



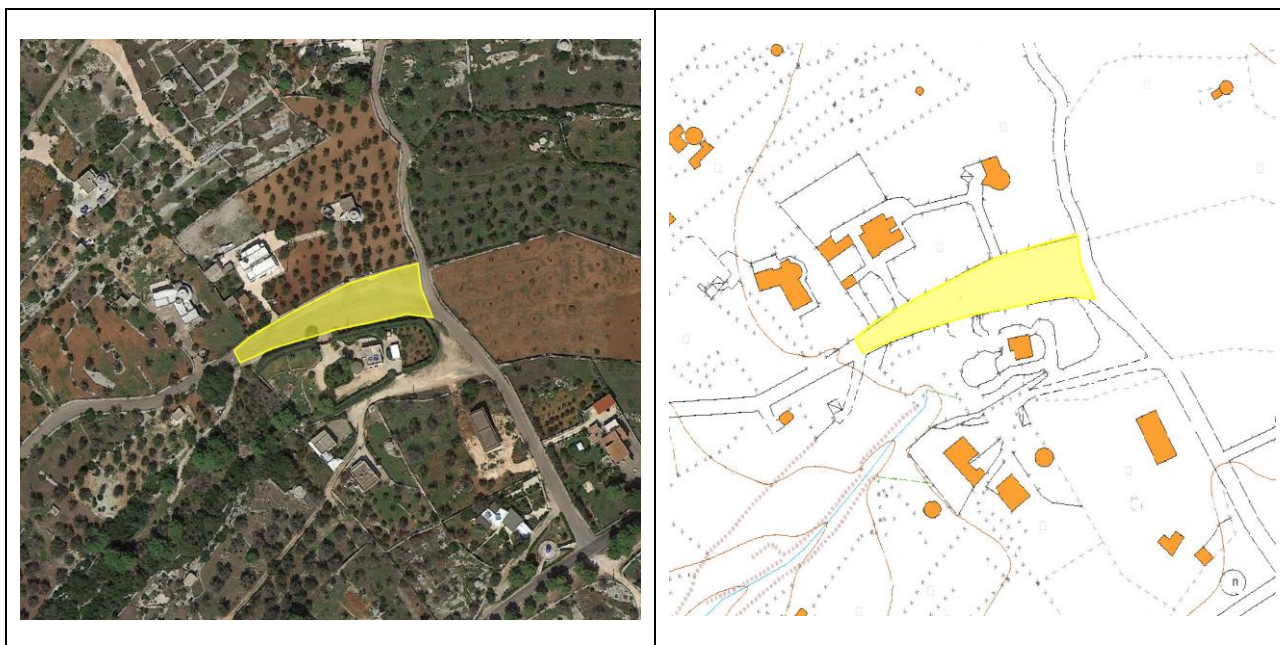


**Morciano di Leuca: AM\_G02 – Piazzale Via Scalelle – Via Biscozzo**

INFORMAZIONI GENERALI DELL'AREA STRATEGICA				
TIPOLOGIA AREA	Area di Ammassamento Soccorsi			
COMUNE	MORCIANO DI LEUCA			
INDIRIZZO	Via Scalelle – Via Biscozzo			
LOCALIZZAZIONE GEOGRAFICA (WGS 84 – UTM 33N)				
780941,6 X		4415148,4 Y		
CARATTERISTICHE				
PAVIMENTAZIONE	Asfalto	Servizi	-	
ACCESSIBILITÀ ALLA STRUTTURA	Facile	Strade di Accesso	Via Scalelle	Larg. 6 m
			Via Biscozzo	Larg. 6 m
			SP190	Larg. 7 m
		Superficie	Totale	1900 m²
			Coperta	0 m²
			Scoperta Utilizzabile	1900 m²
		Numero C.A.P.I possibili		4
STRUTTURE INTERFERENTI IN UN RAGGIO DI 300 M		Nessuna		
DETENTORE AREA/Generalità del Proprietario				
PROPRIETARIO		COMUNE DI MORCIANO DI LEUCA		
INDIRIZZO		Piazza Papa Giovanni Paolo II, 1		
EMAIL PEC		comune.morcianodileuca.le@pec.rupar.puglia.it		
RECAPITI TELEFONICI		Tel: 0833 743100  Fax: 0833 743204		

<b>STRALCIO DI ORTOFOTO</b>	<b>STRALCIO DI CTR</b>
-----------------------------	------------------------

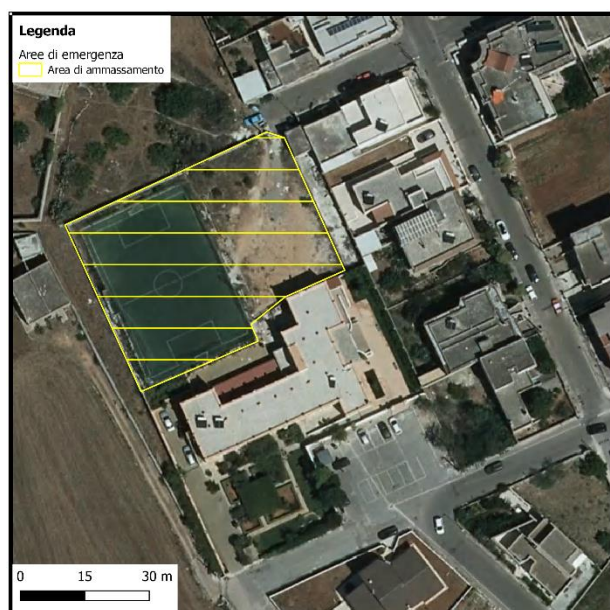




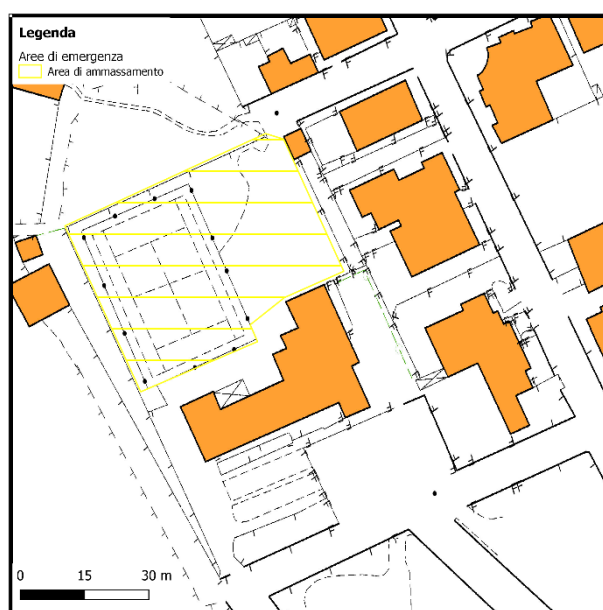
**Patù: AM\_H01 – Campo Sportivo Comunale – Via Trento**

INFORMAZIONI GENERALI DELL'AREA STRATEGICA				
TIPOLOGIA AREA	Area di Ammassamento Soccorsi			
COMUNE	Patù			
INDIRIZZO	Via Trento			
LOCALIZZAZIONE GEOGRAFICA (WGS 84 – UTM 33N)				
785297,6 X		4415397,4 Y		
CARATTERISTICHE				
PAVIMENTAZIONE	➤ Misto	Servizi	<ul style="list-style-type: none"><li>○ Idrico</li><li>○ Smaltimento Acque superficiali</li><li>○ Energia Elettrica</li></ul>	
ACCESSIBILITÀ ALLA STRUTTURA	➤ Facile	Strade di Accesso	Via Trento	Larg. 6 m
			Via Vittorio Veneto	Larg. 7 m
			Via Giuseppe Romano	Larg. 8 m
		Superficie	Totale	2000 m²
			Coperta	50 m²
			Scoperta Utilizzabile	1500 m²
		Numero C.A.P.I possibili		8
STRUTTURE INTERFERENTI IN UN RAGGIO DI 300 M		Municipio - COC		
DETENTORE AREA/Generalità del Proprietario				
PROPRIETARIO		COMUNE DI PATÙ		
INDIRIZZO		Via Giuseppe Romano		
EMAIL PEC		protocollo@comune.patu.le.it comune.patu.le@pec.rupar.puglia.it		
RECAPITI TELEFONICI		Tel 0833752061 Fax 0833765707		

### STRALCIO DI ORTOFOTO

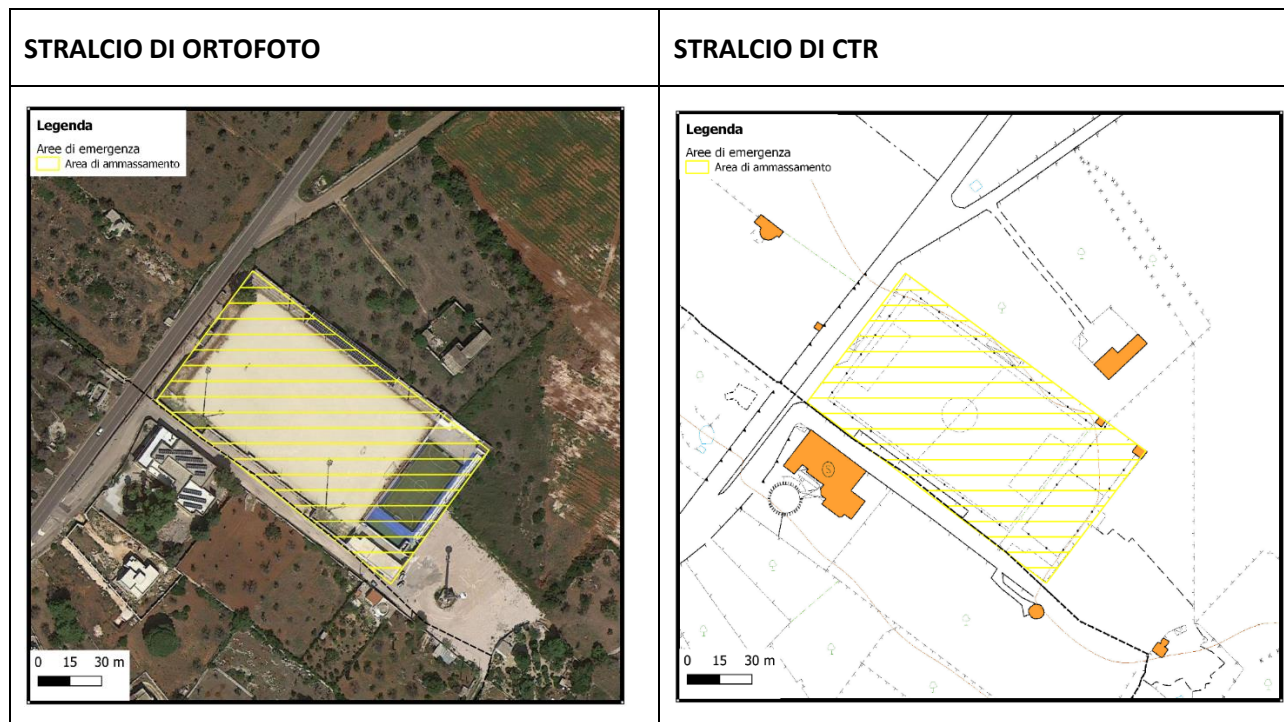


### STRALCIO DI CTR



**Salve: AM\_I01 – Campo Sportivo Comunale – SP73**

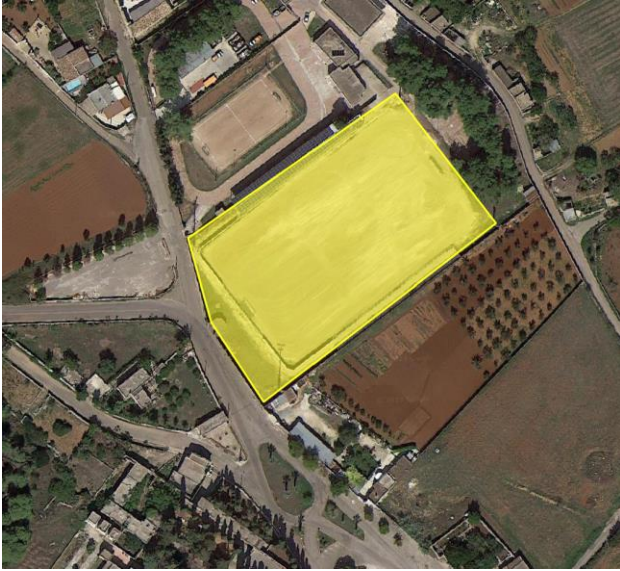
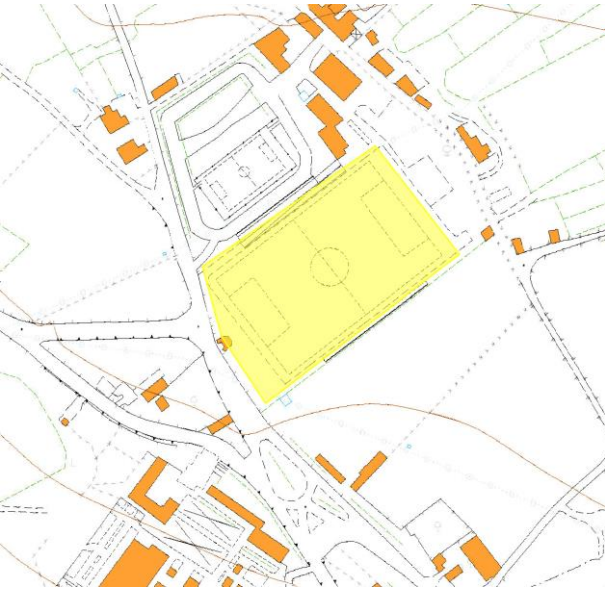
INFORMAZIONI GENERALI DELL'AREA STRATEGICA				
TIPOLOGIA AREA	Area di Ammassamento Soccorsi			
COMUNE	Salve			
INDIRIZZO	SP 73			
LOCALIZZAZIONE GEOGRAFICA (WGS 84 – UTM 33N)				
782631,0 X		4417695,1 Y		
CARATTERISTICHE				
PAVIMENTAZIONE	➤ Misto	Servizi	<ul style="list-style-type: none"><li>○ Idrico</li><li>○ Smaltimento Acque superficiali</li><li>○ Energia Elettrica</li></ul>	
ACCESSIBILITÀ ALLA STRUTTURA	➤ Facile	Strade di Accesso	SP 73	Larg. 7 m
			Via PP Corciulo	Larg. 7 m
			Via Vittorio Vento	Larg. 8 m
		Superficie	Totale	11000 m²
			Coperta	250 m²
			Scoperta Utilizzabile	6000 m²
				Numero C.A.P.I possibili
STRUTTURE INTERFERENTI IN UN RAGGIO DI 300 M		Scuola Via Rosenberg		
DETENTORE AREA/Generalità del Proprietario				
PROPRIETARIO		COMUNE DI SALVE		
INDIRIZZO		Via PP Cardone		
EMAIL PEC		sindaco@comune.salve.le.it comunedisalve@pec.rupar.puglia.it		
RECAPITI TELEFONICI		Tel 0833741224 - Fax 0833520960		
RECAPITI TELEFONICI GESTORE		ASD Amici dello Sport Salve Tel. 3497860562 Mail primavera72@hotmail.it		



**Specchia: AM\_L01 – Campo Sportivo Comunale – SP75**

INFORMAZIONI GENERALI DELL'AREA STRATEGICA				
TIPOLOGIA AREA	Area di Ammassamento Soccorsi			
COMUNE	Specchia			
INDIRIZZO	SP 75			
LOCALIZZAZIONE GEOGRAFICA (WGS 84 – UTM 33N)				
781495,9 X		4427329,3 Y		
CARATTERISTICHE				
PAVIMENTAZIONE	➤ Misto	Servizi	<ul style="list-style-type: none"><li>○ Idrico</li><li>○ Smaltimento Acque superficiali</li><li>○ Energia Elettrica</li></ul>	
ACCESSIBILITÀ ALLA STRUTTURA	➤ Facile	Strade di Accesso	SP 75	Larg. 7 m
			Via Campo Sportivo	Larg. 7 m
			Strada Comunale S.Lucia Paduli	Larg. 6 m
		Superficie	Totale	9500 m²
			Coperta	250 m²
			Scoperta Utilizzabile	6000 m²
		Numero C.A.P.I possibili		32
STRUTTURE INTERFERENTI IN UN RAGGIO DI 300 M	Cripta Madonna del Passo Impianti Sportivi			
DETENTORE AREA/Generalità del Proprietario				
PROPRIETARIO	COMUNE DI SPECCHIA			
INDIRIZZO	Via San Giovanni Bosco, 6			
EMAIL PEC	segreteria.comune.specchia.le@pec.rupar.puglia.it			
RECAPITI TELEFONICI	Tel: 0833.536293 Fax: 0833.539769			



STRALCIO DI ORTOFOTO	STRALCIO DI CTR
	

**Tiggiano: AM\_M01 – Campo Sportivo Comunale – SP186**

INFORMAZIONI GENERALI DELL'AREA STRATEGICA				
TIPOLOGIA AREA	Area di Ammassamento Soccorsi			
COMUNE	Tiggiano			
INDIRIZZO	SP 186			
LOCALIZZAZIONE GEOGRAFICA (WGS 84 – UTM 33N)				
788866,4 X			4422148,2 Y	
CARATTERISTICHE				
PAVIMENTAZIONE	➤ Misto	Servizi	<ul style="list-style-type: none"><li>○ Idrico</li><li>○ Smaltimento Acque superficiali</li><li>○ Energia Elettrica</li></ul>	
ACCESSIBILITÀ ALLA STRUTTURA	➤ Facile	Strade di Accesso	SP 186	Larg. 7 m
			-	-
			-	-
		Superficie	Totale	10000 m²
			Coperta	250 m²
			Scoperta Utilizzabile	6000 m²
		Numero C.A.P.I possibili		32
STRUTTURE INTERFERENTI IN UN RAGGIO DI 300 M		Impianti Sportivi		
DETENTORE AREA/Generalità del Proprietario				
PROPRIETARIO		COMUNE DI TIGGIANO		
INDIRIZZO		Piazza Castello, 33		
EMAIL PEC		info.comune.tiggiano@pec.rupar.puglia.it		
RECAPITI TELEFONICI		Tel: 0833531351 – 0833531033 Fax: 0833533288		

**STRALCIO DI ORTOFOTO**



**STRALCIO DI CTR**



## **ZAE - ELIPORTO**

Alcuni comuni dell'Unione hanno individuato delle zone idonee all'atterraggio di elicotteri (ZAE) all'interno dei loro territori. Per i comuni che non hanno individuato, nella pianificazione locale di emergenza, zone di atterraggio degli elicotteri, sarà possibile usufruire delle aree ZAE dei comuni limitrofi.

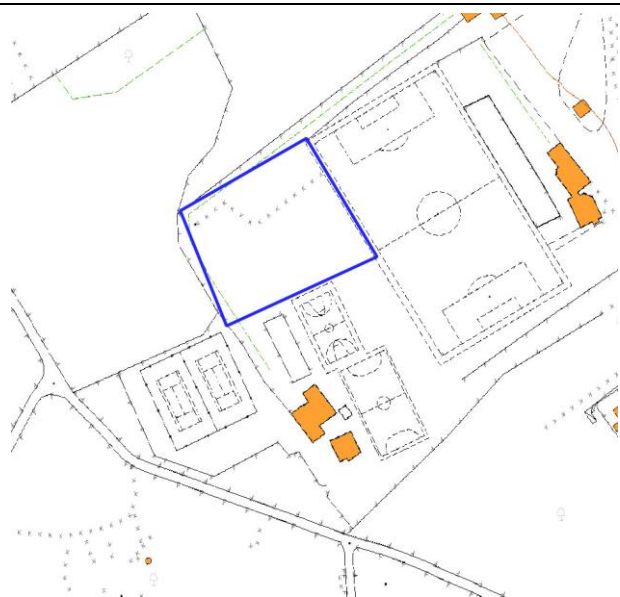
**Castrignano del Capo: ZAE\_B01 - Cittadella dello Sport – Via San Giuseppe**

INFORMAZIONI GENERALI DELL'AREA STRATEGICA					
TIPOLOGIA AREA		Area Atterraggio Elicotteri			
COMUNE		Castrignano del Capo			
INDIRIZZO		Via Campo La Donna			
LOCALIZZAZIONE GEOGRAFICA (WGS 84 – UTM 33N)					
786737,9 X		4413684,8 Y			
CARATTERISTICHE					
PAVIMENTAZIONE		Sterrato	Servizi	○ Energia Elettrica	
ACCESSIBILITÀ STRUTTURA	ALLA	➤ Facile	Strade di Accesso	SS274	Larg. 8 m
				Via San Giuseppe	Larg. 6 m
				SP74	Larg. 6 m
			Superficie	Totale	3500 m²
				Coperta	0 m²
				Scoperta Utilizzabile	3500 m²
			Numero C.A.P.I possibili		0
STRUTTURE INTERFERENTI IN UN RAGGIO DI 300 M		Campo Sportivo (Area di Accoglienza ed Ammassamento)			
DETENTORE AREA/Generalità del Proprietario					
PROPRIETARIO		COMUNE DI CASTRIGNANO DEL CAPO			
INDIRIZZO		Piazza Nassirya - 73040			
EMAIL PEC		protocollo.castrignanodelcapo@ pec.rupar.puglia.it			
RECAPITI TELEFONICI		Tel: 0833.751068 Fax: 0833 53 05 44			

**STRALCIO DI ORTOFOTO**



**STRALCIO DI CTR**

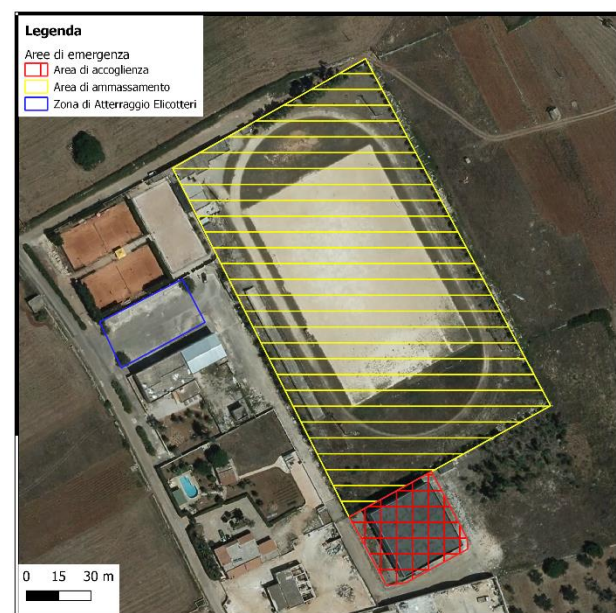




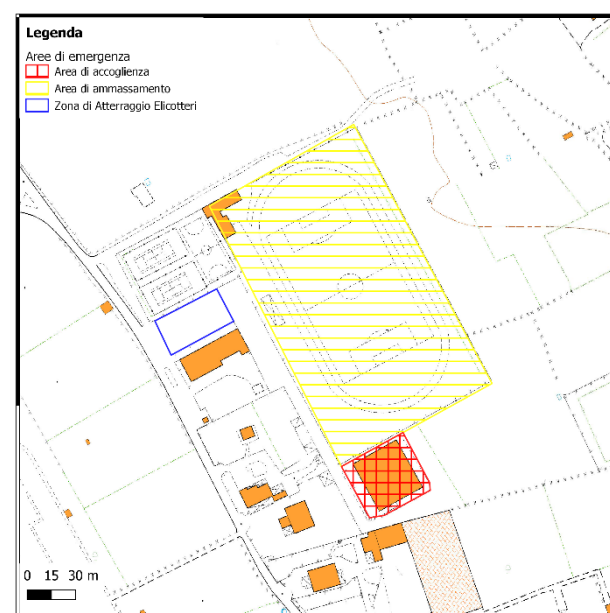
**Corsano: ZAE\_C01 – Parcheggio Via Campo La Donna**

INFORMAZIONI GENERALI DELL'AREA STRATEGICA				
TIPOLOGIA AREA		Area Atterraggio Elicotteri		
COMUNE		Corsano		
INDIRIZZO		Via Campo La Donna		
LOCALIZZAZIONE GEOGRAFICA (WGS 84 – UTM 33N)				
788301,6 X		4420052,0 Y		
CARATTERISTICHE				
PAVIMENTAZIONE	➤ Misto	Servizi	○ Smaltimento Acque superficiali ○ Energia Elettrica	
ACCESSIBILITÀ ALLA STRUTTURA	➤ Facile	Strade di Accesso	Via Campo La Donna	Larg. 7 m
			S.P. 81	Larg. 8 m
			Via L. Da Vinci	Larg. 10 m
		Superficie	Totale	1000 m²
			Coperta	0 m²
			Scoperta Utilizzabile	1000 m²
		Numero C.A.P.I possibili		0
STRUTTURE INTERFERENTI IN UN RAGGIO DI 300 M		NON PRESENTI		
DETENTORE AREA/Generalità del Proprietario				
PROPRIETARIO		COMUNE DI CORSANO		
INDIRIZZO		Via Della Libertà		
EMAIL PEC		segreteria@comune.corsano.le.it comune.corsano@pec.rupar.puglia.it		
RECAPITI TELEFONICI		0833531170		

### STRALCIO DI ORTOFOTO


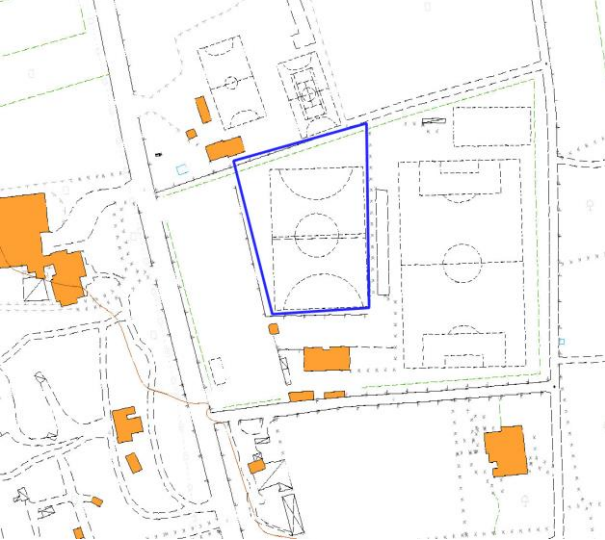


### STRALCIO DI CTR





**Gagliano del Capo: ZAE\_D01 – Campo Sportivo Comunale – SS275**

INFORMAZIONI GENERALI DELL'AREA STRATEGICA				
TIPOLOGIA AREA		Area Atterraggio Elicotteri		
COMUNE		Gagliano del Capo		
INDIRIZZO		SS275		
LOCALIZZAZIONE GEOGRAFICA (WGS 84 – UTM 33N)				
788406,5 X		4413738,0 Y		
CARATTERISTICHE				
PAVIMENTAZIONE	➤ Misto	Servizi	○ Smaltimento Acque superficiali ○ Energia Elettrica	
ACCESSIBILITÀ ALLA STRUTTURA	➤ Facile	Strade di Accesso	SS275	Larg. 7 m
			Strada Vicinale Chiani	Larg. 6 m
			-	-
		Superficie	Totale	4000 m²
			Coperta	0 m²
			Scoperta Utilizzabile	4000 m²
		Numero C.A.P.I possibili		0
STRUTTURE INTERFERENTI IN UN RAGGIO DI 300 M		Campo Sportivo (Area di ammassamento dei soccorsi) Camping S.M.Leuca Parcheggio bus trasporto pubblico locale		
DETENTORE AREA/Generalità del Proprietario				
PROPRIETARIO		COMUNE DI GAGLIANO DEL CAPO		
INDIRIZZO		Piazzetta del Gesù - 73034		
EMAIL PEC		protocollo.gaglianodelcapo@pec.rupar.puglia.it		
RECAPITI TELEFONICI		0833.798311		

STRALCIO DI ORTOFOTO	STRALCIO DI CTR
	

**Miggiano: ZAE\_E01 – Parcheggio Zona Fieristica – Via Verdi**

INFORMAZIONI GENERALI DELL'AREA STRATEGICA				
TIPOLOGIA AREA		AREA ATTERRAGGIO ELICOTTERI		
COMUNE		MIGGIANO		
INDIRIZZO		VIA VERDI		
LOCALIZZAZIONE GEOGRAFICA (WGS 84 – UTM 33N)				
782941,7 X		4429266,8 Y		
CARATTERISTICHE				
PAVIMENTAZIONE	➤ Misto	Servizi	○ Smaltimento Acque superficiali ○ Energia Elettrica	
ACCESSIBILITÀ ALLA STRUTTURA	➤ Facile	Strade di Accesso	Sp 374	Larg. 7 m
			Via Verdi	Larg. 7 m
			Via Calvario	Larg. 8 m
		Superficie	Totale	2500 m²
			Coperta	0 m²
			Scoperta Utilizzabile	2500 m²
				Numero C.A.P.I possibili
STRUTTURE INTERFERENTI IN UN RAGGIO DI 300 M		Municipio – C.O.C. Comando Polizia Locale Aree di Attesa Aree di ammassamento dei soccorsi		
DETENTORE AREA/Generalità del Proprietario				
PROPRIETARIO		Proprietà pubblica – Comune di Miggiano		
INDIRIZZO		Via Maurizio Arnesano		
EMAIL PEC		ufficioprotocollomiggiano@pec.rupar.puglia.it		
RECAPITI TELEFONICI		Tel.: 0833761143 - Fax: 0833764920		

STRALCIO DI ORTOFOTO	STRALCIO DI CTR
	



**Montesano Salentino: ZAE\_F01 – Parcheggio Cimitero Comunale – Via San Donato**

INFORMAZIONI GENERALI DELL'AREA STRATEGICA				
TIPOLOGIA AREA		AREA ATTERRAGGIO ELICOTTERI		
COMUNE		MONTESANO SALENTINO		
INDIRIZZO		VIA SAN DONATO		
LOCALIZZAZIONE GEOGRAFICA (WGS 84 – UTM 33N)				
783659,60 X		4430996,36 Y		
CARATTERISTICHE				
PAVIMENTAZIONE	Asfalto	Servizi	○ Smaltimento Acque superficiali ○ Energia Elettrica	
ACCESSIBILITÀ ALLA STRUTTURA	➤ Facile	Strade di Accesso	SS275	Larg. 8 m
			Via San Donato	Larg. 7 m
			-	-
		Superficie	Totale	2000 m²
			Coperta	0 m²
			Scoperta Utilizzabile	2000 m²
		Numero C.A.P.I possibili		0
STRUTTURE INTERFERENTI IN UN RAGGIO DI 300 M		Campo Sportivo (Aree di ammassamento dei soccorsi)		
DETENTORE AREA/Generalità del Proprietario				
PROPRIETARIO		Proprietà pubblica – Comune di Montesano Salentino		
INDIRIZZO		Via Monticelli		
EMAIL PEC		protocollo.comune.montesanosalentino@pec.rupar.puglia.it		
RECAPITI TELEFONICI		Tel.: 0833.763611		

**STRALCIO DI ORTOFOTO**



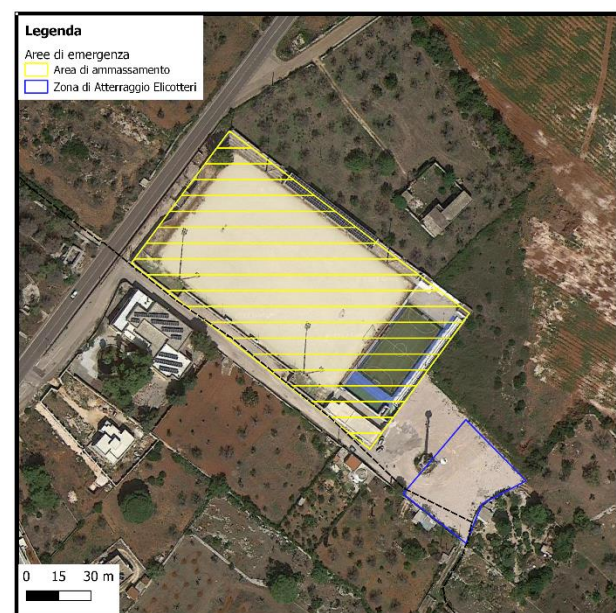
**STRALCIO DI CTR**



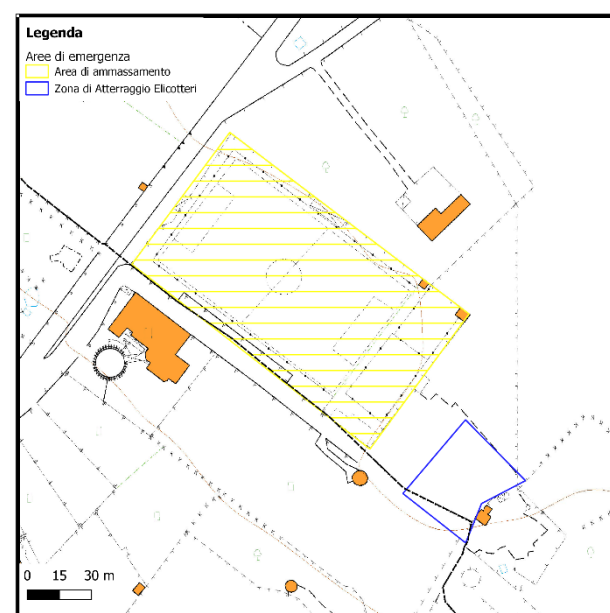
**Salve: ZAE\_I01 – Campo Sportivo Comunale – SP73**

INFORMAZIONI GENERALI DELL'AREA STRATEGICA					
TIPOLOGIA AREA		Area Atterraggio Elicotteri			
COMUNE		Salve			
INDIRIZZO		Area retrostante al Campo sportivo			
LOCALIZZAZIONE GEOGRAFICA (WGS 84 – UTM 33N)					
782753,52 X		4417574,26 Y			
CARATTERISTICHE					
PAVIMENTAZIONE		Asfalto	Servizi	o Energia Elettrica	
ACCESSIBILITÀ STRUTTURA	ALLA Facile		Strade di Accesso	Larg. 7 m	
			Superficie	Totale	950 m <sup>2</sup>
				Coperta	0 m <sup>2</sup>
				Scoperta Utilizzabile	950 m <sup>2</sup>
					Numero C.A.P.I possibili
STRUTTURE INTERFERENTI IN UN RAGGIO DI 300 M		Area di ammassamento soccorsi			
DETENTORE AREA/Generalità del Proprietario					
PROPRIETARIO		COMUNE DI SALVE			
INDIRIZZO		Via PP Cardone			
EMAIL PEC		sindaco@comune.salve.le.it comunedisalve@pec.rupar.puglia.it			
RECAPITI TELEFONICI		Tel 0833741224 Fax 0833520960			

### STRALCIO DI ORTOFOTO



### STRALCIO DI CTR



## 6. VIABILITÀ DI EMERGENZA

Il presente capitolo contiene l'elenco delle viabilità d'emergenza, ovvero delle infrastrutture stradali principali e secondarie, da riservare al transito prioritario dei mezzi di soccorso e alle vie di esodo. La viabilità è stata scelta sulla base degli scenari ipotizzati per il rischio idraulico e geomorfologico.

VIABILITÀ DI EMERGENZA		TIPOLOGIA	DENOMINAZIONE
<b>ALESSANO</b>	<b>VE.A01</b>	Direttrice soccorsi	Strata Statale 275
	<b>VE.A02</b>	Direttrice soccorsi	Strada Provinciale 210
	<b>VE.A03</b>	Percorsi evacuazione fuga	Via Portanova
	<b>VE.A04</b>	Percorsi evacuazione fuga	Strada Vicinale Matine I
	<b>VE.A05</b>	Percorsi evacuazione fuga	Via Di Vittorio
	<b>VE.A06</b>	Percorsi evacuazione fuga	Via Bari
	<b>VE.A07</b>	Percorsi evacuazione fuga	Via Amerigo Vespucci
<b>CASTRIGNANO DEL CAPO</b>	<b>VE.B01</b>	Direttrice soccorsi	Strada Provinciale 351
	<b>VE.B02</b>	Percorsi evacuazione fuga	Via Fiume
	<b>VE.B03</b>	Percorsi evacuazione fuga	Via Scipione l'Africano
	<b>VE.B04</b>	Percorsi evacuazione fuga	Via Giuseppe Grassi
	<b>VE.B05</b>	Percorsi evacuazione fuga	Via Ticino
	<b>VE.B06</b>	Percorsi evacuazione fuga	Via Camillo Benso Cavour
	<b>VE.B07</b>	Percorsi evacuazione fuga	Via Corsica
	<b>VE.B08</b>	Percorsi evacuazione fuga	Via Panzera
	<b>VE.B09</b>	Percorsi evacuazione fuga	Via Vittorio Emanuele II
	<b>VE.B10</b>	Percorsi evacuazione fuga	Via Panoramica
	<b>VE.B11</b>	Percorsi evacuazione fuga	Lungomare Cristoforo Colombo
	<b>VE.B12</b>	Percorsi evacuazione fuga	Via Quinto Ennio
<b>CORSANO</b>	<b>VE.C01</b>	Direttrice soccorsi	Strada Provinciale 81
	<b>VE.C02</b>	Percorsi evacuazione fuga	Via della Libertà
	<b>VE.C03</b>	Percorsi evacuazione fuga	Via Vittorio Emanuele II
	<b>VE.C04</b>	Percorsi evacuazione fuga	Via San Bartolo
	<b>VE.C05</b>	Percorsi evacuazione fuga	Via Cristoforo Colombo
	<b>VE.C06</b>	Percorsi evacuazione fuga	Via San Bartolo



	<b>VE.C07</b>	Direttrice soccorsi	Strada Provinciale 358 (Litoranea)
	<b>VE.C08</b>	Percorsi evacuazione fuga	Strada Comunale Pozze-Santa Maura
<b>GAGLIANO DEL CAPO</b>	<b>VE.D01</b>	Direttrice soccorsi	Strada Statale 275
	<b>VE.D02</b>	Direttrice soccorsi	Strada Provinciale 81
	<b>VE.D03</b>	Direttrice soccorsi	Strada Provinciale 351
	<b>VE.D04</b>	Direttrice soccorsi	Strada Provinciale 195
	<b>VE.D05</b>	Direttrice soccorsi	Strada Provinciale 354
	<b>VE.D06</b>	Percorsi evacuazione fuga	Via Madonna delle Grazie
	<b>VE.D07</b>	Percorsi evacuazione fuga	Via Margerita di Savoia
	<b>VE.D08</b>	Percorsi evacuazione fuga	Via dei Mille
	<b>VE.D09</b>	Percorsi evacuazione fuga	Via Romanelli
	<b>VE.D10</b>	Percorsi evacuazione fuga	Via dei Mille
	<b>VE.D11</b>	Percorsi evacuazione fuga	Via Venezia
	<b>VE.D12</b>	Percorsi evacuazione fuga	Via Novaglie
	<b>VE.D13</b>	Percorsi evacuazione fuga	Via Trappeti
<b>MIGGIANO</b>	<b>VE.E01</b>	Direttrice soccorsi	Strada Statale 275
	<b>VE.E02</b>	Direttrice soccorsi	Strada Provinciale 181
	<b>VE.E03</b>	Direttrice soccorsi	Strada Provinciale 180
	<b>VE.E04</b>	Direttrice soccorsi	Strada Provinciale 252
	<b>VE.E05</b>	Direttrice soccorsi e di fuga	Strada Provinciale 374
	<b>VE.E06</b>	Percorsi evacuazione fuga	Via Cappelle
	<b>VE.E07</b>	Percorsi evacuazione fuga	Via Giuseppe Verdi
	<b>VE.E08</b>	Percorsi evacuazione fuga	Via Calvario
	<b>VE.E09</b>	Percorsi evacuazione fuga	Via Dante Alighieri
	<b>VE.E10</b>	Percorsi evacuazione fuga	Via Roma
<b>MONTESANO SALENTINO</b>	<b>VE.F01</b>	Direttrice soccorsi	Strada Statale 275
	<b>VE.F02</b>	Direttrice soccorsi	Strada Provinciale 179
	<b>VE.F03</b>	Direttrice soccorsi	Strada Provinciale 85
	<b>VE.F04</b>	Direttrice soccorsi	Strada Provinciale 178
	<b>VE.F05</b>	Percorsi evacuazione fuga	Via Enrico Toti





MORCIANO DI LEUCA	VE.G01	Direttrice soccorsi	Strada Statale 274
	VE.G02	Direttrice soccorsi	Strada Provinciale 179
	VE.G03	Direttrice soccorsi	Strada Provinciale 85
	VE.G04	Direttrice soccorsi	Strada Provinciale 214
	VE.G05	Percorsi evacuazione fuga	Via Chiavarello
	VE.G06	Percorsi evacuazione fuga	Via Leuca Piccola
	VE.G07	Percorsi evacuazione fuga	Via Scalelle
	VE.G08	Percorsi evacuazione fuga	Via Napoli
PATÙ	VE.H01	Direttrice soccorsi	Strada Statale 274
	VE.H02	Direttrice soccorsi	Strada Provinciale 351
	VE.H03	Direttrice soccorsi	Strada Provinciale 192
	VE.H04	Direttrice soccorsi	Strada Provinciale 214
	VE.H05	Percorsi evacuazione fuga	Via Dante Alighieri
	VE.H06	Percorsi evacuazione fuga	Via Enrico Fermi
	VE.H07	Percorsi evacuazione fuga	Via Giuseppe Romano
	VE.H08	Percorsi evacuazione fuga	Via Massimo D’Azeglio
	VE.H09	Percorsi evacuazione fuga	Via Roma
	VE.H10	Percorsi evacuazione fuga	Via del Mare
	VE.H11	Percorsi evacuazione fuga	Via Amerigo Vespucci
SALVE	VE.I01	Direttrice soccorsi	Strada Statale 274
	VE.I02	Direttrice soccorsi	Strada Provinciale 73
	VE.I03	Direttrice soccorsi	Strada Provinciale 351
	VE.I04	Direttrice soccorsi	Strada Provinciale 339
	VE.I05	Direttrice soccorsi	Strada Provinciale 292
	VE.I06	Direttrice soccorsi	Strada Provinciale 214
	VE.I07	Percorsi evacuazione fuga	Via Veneri
	VE.I08	Percorsi evacuazione fuga	Via G.B. Stasi
	VE.I09	Percorsi evacuazione fuga	Corso Europa
	VE.I10	Percorsi evacuazione fuga	Corso Genova
	VE.I11	Percorsi evacuazione fuga	Via Domenico Modugno
	VE.I12	Percorsi evacuazione fuga	Via Puglia



	VE.I13	Percorsi evacuazione fuga	Via della Ginestra
	VE.I14	Percorsi evacuazione fuga	Via Salve
	VE.I15	Percorsi evacuazione fuga	Via Pitagora
SPECCHIA	VE.L01	Direttrice soccorsi	Strada Statale 275
	VE.L02	Direttrice soccorsi	Strada Provinciale 75
	VE.L03	Direttrice soccorsi	Strada Provinciale 76
	VE.L04	Direttrice soccorsi	Strada Provinciale 374
	VE.L05	Direttrice soccorsi	Strada Provinciale 181
	VE.L06	Direttrice soccorsi	Strada Provinciale 242
	VE.L07	Percorsi evacuazione fuga	Strada Comunale S. Lucia Paduli
	VE.L08	Percorsi evacuazione fuga	Via Padula
	VE.L09	Percorsi evacuazione fuga	Corso Italia
	VE.L10	Percorsi evacuazione fuga	Via Giuseppe Garibaldi
	VE.L11	Percorsi evacuazione fuga	Strada Comunale Serra Cardigliano di sopra Magnone
	VE.L12	Percorsi evacuazione fuga	Strada Comunale Fica dell'Aia
TIGGIANO	VE.M01	Direttrice soccorsi	Strada Provinciale 181
	VE.M02	Direttrice soccorsi	Strada Provinciale 186
	VE.M03	Direttrice soccorsi	Strada Provinciale 335
	VE.M01	Direttrice soccorsi	Strada Provinciale 76
	VE.M02	Direttrice soccorsi	Strada Provinciale 358
	VE.M03	Percorsi evacuazione fuga	Strada Vicinale La Cupa
	VE.M01	Percorsi evacuazione fuga	Via Busca Donnasana
	VE.M02	Percorsi evacuazione fuga	Via Chiuse
	VE.M03	Percorsi evacuazione fuga	Via Armando Diaz

**Tabella 1 - Viabilità d'emergenza**

La viabilità elencata in “Tabella 1” sarà interessata dall’attivazione dei cancelli, ovvero luoghi attrezzati (con transenne ad esempio) nei quali viene assicurato con la presenza di personale il filtro necessario per garantire la l’allontanamento dalle aree esposte al rischio e al contempo la percorribilità delle strade riservate ai soccorritori.

## 7. ORGANIZZAZIONI DI VOLONTARIATO

ALESSANO – A	Denominazione associazione		Protezione Civile Don Tonino Bello Alessano
	Indirizzo sede		P.zza Don Tonino Bello
	Dimensioni sede		Area coperta: 50mq
			Area scoperta: 0
	Recapiti		345.1580312
	Referente	Nominativo	Francesco Bello
		Qualifica	Rappresentante Legale
		Cellulare	345.1580312
	Numero di volontari		n. operativi 6
	Settore		
	Protezione civile		X antincendio <input type="checkbox"/> operatività speciale <input type="checkbox"/> mare <input type="checkbox"/> ricerca dispersi <input type="checkbox"/> radiocomunicazioni X supporto ad eventi
	Sociale		<input type="checkbox"/> sanità <input type="checkbox"/> assistenza sociale <input type="checkbox"/> igiene <input type="checkbox"/> sport
	Culturale		<input type="checkbox"/> istruzione <input type="checkbox"/> beni culturali <input type="checkbox"/> educazione permanente <input type="checkbox"/> attività culturali
	Ambiente		<input type="checkbox"/> tutela, risanamento e valorizzazione ambientale <input type="checkbox"/> tutela della flora e della fauna <input type="checkbox"/> tutela degli animali da affezione
	Coordinamenti Provinciali		Coordinamento delle Organizzazioni di Volontariato e dei Gruppi Comunali di Protezione Civile della Provincia di Lecce
	Risorse materiali/mezzi		1 mezzo pick up antincendio (comodato dal comune)
			1 automobile (comodato dal comune)
			DPI antincendio
			DPI rischio generico
			Radio VHF DMR
	Ambito territoriale di operatività		Comune di Alessano Regione Puglia per Antincendio Boschivo
	Criticità – Risorse necessarie		Criticità: carenza di volontari ed aumento dei servizi Risorse necessarie: nuovi DPI antincendio, sede più grande



CASTRIGNANO DEL CAPO – B	Denominazione associazione		Associazione di Protezione Civile “Finibus Terrae”
	Indirizzo sede		P.zza Nassirya – Castrignano del Capo
	Dimensioni sede		Area coperta: 150mq
			Area scoperta: 500mq
	Recapiti		334.5952529
	Referente	Nominativo	Mirco Paladini
		Qualifica	Referente
		Cellulare	334.5952529
	Numero di volontari		n. operativi 6
	Settore		
	Protezione civile		<input type="checkbox"/> antincendio <input type="checkbox"/> operatività speciale <input type="checkbox"/> mare <input type="checkbox"/> ricerca dispersi <input type="checkbox"/> radiocomunicazioni <input checked="" type="checkbox"/> supporto ad eventi
	Sociale		<input type="checkbox"/> sanità <input type="checkbox"/> assistenza sociale <input type="checkbox"/> igiene <input type="checkbox"/> sport
	Culturale		<input type="checkbox"/> istruzione <input type="checkbox"/> beni culturali <input type="checkbox"/> educazione permanente <input type="checkbox"/> attività culturali
	Ambiente		<input type="checkbox"/> tutela, risanamento e valorizzazione ambientale <input type="checkbox"/> tutela della flora e della fauna <input type="checkbox"/> tutela degli animali da affezione
	Coordinamenti Provinciali		Coordinamento delle Organizzazioni di Volontariato e dei Gruppi Comunali di Protezione Civile della Provincia di Lecce
	Risorse materiali/mezzi		1 mezzo pick up antincendio con modulo AIB non funzionante (comodato dal comune)
			Radio VHF DMR (da riprogrammare e mettere in funzione)
			-
			-
	Ambito territoriale di operatività		Comune di Castrignano Convenzione attualmente non attiva, associazione in riordino di direttivo e volontari
	Criticità – Risorse necessarie		Criticità: difficoltà nell'avviamento dell'associazione e nella gestione amministrativa dell'associazione (convenzioni con enti, iscrizione ai registri, iter burocratici) Risorse necessarie: nuovi DPI (generici e AIB), nuovo modulo AIB



CORSANO – C	Denominazione associazione		Associazione di Protezione Civile “La Torre”
	Indirizzo sede		Via dell’Artigianato – Capannone 8/C
	Dimensioni sede		Area coperta: 650mq Deposito mezzi, sala radio, sala formazione, sala operativa, area addestrativa e segreteria
			Area scoperta: 1800mq
	Recapiti		0833.533398 - corsano@cvpc.lecce.it
	Referente	Nominativo	Salvatore Bisanti
		Qualifica	Presidente
		Cellulare	328.2690171
	Numero di volontari		n. operativi 12
	Settore		
	Protezione civile		X antincendio <input type="checkbox"/> operatività speciale X mare X ricerca dispersi X radiocomunicazioni X supporto ad eventi
	Sociale		<input type="checkbox"/> sanità <input type="checkbox"/> assistenza sociale <input type="checkbox"/> igiene <input type="checkbox"/> sport
	Culturale		<input type="checkbox"/> istruzione <input type="checkbox"/> beni culturali <input type="checkbox"/> educazione permanente <input type="checkbox"/> attività culturali
	Ambiente		<input type="checkbox"/> tutela, risanamento e valorizzazione ambientale <input type="checkbox"/> tutela della flora e della fauna <input type="checkbox"/> tutela degli animali da affezione
	Coordinamenti Provinciali		Coordinamento delle Organizzazioni di Volontariato e dei Gruppi Comunali di Protezione Civile della Provincia di Lecce
	Risorse materiali/mezzi		1 mezzo pick up antincendio con modulo AIB non funzionante (comodato dal comune)
			1 mezzo pick up antincendio con modulo AIB non funzionante
			n.6 postazioni PC (comodato dal Comune)
			Radio VHF DMR (radio portatili, postazione fissa con ripetitore e stazione mobile in comodato dal comune)
			-
	Ambito territoriale di operatività		Comune di Corsano Regione Puglia per Antincendio Boschivo
	Criticità – Risorse necessarie		Criticità: carenza di volontari ed aumento dei servizi Risorse necessarie: nuovi DPI (generici e AIB), mezzi polivalenti per emergenza su scala sovracomunale



GAGLIANO DEL CAPO – D	Denominazione associazione		“Prociv-Arci” Associazione Volontari Protezione Civile e Ambiente
	Indirizzo sede		Corso Umberto I – Gagliano del Capo
	Dimensioni sede		Area coperta: 50mq
			Area scoperta: 0mq
	Recapiti		320.0765463
	Referente	Nominativo	Rocco Ciardo
		Qualifica	Presidente
		Cellulare	320.0765463
	Numero di volontari		n. operativi 9
	Settore		
	Protezione civile		X antincendio <input type="checkbox"/> operatività speciale <input type="checkbox"/> mare <input type="checkbox"/> ricerca dispersi <input type="checkbox"/> radiocomunicazioni X supporto ad eventi
	Sociale		<input type="checkbox"/> sanità <input type="checkbox"/> assistenza sociale <input type="checkbox"/> igiene <input type="checkbox"/> sport
	Culturale		<input type="checkbox"/> istruzione <input type="checkbox"/> beni culturali <input type="checkbox"/> educazione permanente <input type="checkbox"/> attività culturali
	Ambiente		<input type="checkbox"/> tutela, risanamento e valorizzazione ambientale <input type="checkbox"/> tutela della flora e della fauna <input type="checkbox"/> tutela degli animali da affezione
	Coordinamenti Provinciali		Coordinamento delle Organizzazioni di Volontariato e dei Gruppi Comunali di Protezione Civile della Provincia di Lecce
	Risorse materiali/mezzi		1 mezzo pick up antincendio (datato)
			DPI generici e AIB
			Radio VHF DMR (da riprogrammare e mettere in funzione)
			-
			-
	Ambito territoriale di operatività		Comune di Gagliano del Capo Regione Puglia per Antincendio Boschivo
	Criticità – Risorse necessarie		Criticità: carenza di volontari ed aumento dei servizi Risorse necessarie: nuovi DPI (generici e AIB), nuovo mezzo antincendio





MIGGIANO – E	Denominazione associazione		Associazione Protezione Civile Auxilium Miggiano O.D.V.
	Indirizzo sede		Via Don Luigi Così, 3 – Miggiano
	Dimensioni sede		Area coperta: 80mq
			Area scoperta: 400mq
	Recapiti		328.8390239
	Referente	Nominativo	Cosimo Carbone
		Qualifica	Presidente
		Cellulare	328.8390239
	Numero di volontari		n. operativi 5
	Settore		
	Protezione civile		<input type="checkbox"/> antincendio <input type="checkbox"/> operatività speciale <input type="checkbox"/> mare <input type="checkbox"/> ricerca dispersi <input type="checkbox"/> radiocomunicazioni <input checked="" type="checkbox"/> supporto ad eventi
	Sociale		<input type="checkbox"/> sanità <input type="checkbox"/> assistenza sociale <input type="checkbox"/> igiene <input type="checkbox"/> sport
	Culturale		<input type="checkbox"/> istruzione <input type="checkbox"/> beni culturali <input type="checkbox"/> educazione permanente <input type="checkbox"/> attività culturali
	Ambiente		<input type="checkbox"/> tutela, risanamento e valorizzazione ambientale <input type="checkbox"/> tutela della flora e della fauna <input type="checkbox"/> tutela degli animali da affezione
	Coordinamenti Provinciali		Coordinamento delle Organizzazioni di Volontariato e dei Gruppi Comunali di Protezione Civile della Provincia di Lecce
	Risorse materiali/mezzi		1 mezzo pick up antincendio
			DPI generici e AIB
			Radio VHF DMR (in comodato dal comune)
			-
			-
	Ambito territoriale di operatività		Comune di Miggiano
	Criticità – Risorse necessarie		Criticità: associazione in affanno per carenza di volontari, possibile chiusura nell'anno 2023 Risorse necessarie: nessuna richiesta



MONTESANO SALENTINO – F	Denominazione associazione		A.V.C.M. – Protezione Civile Montesano Salentino
	Indirizzo sede		Via Monticelli – Sede Comunale Montesano Salentino
	Dimensioni sede		Area coperta: 250mq (Base Logistica)
			Area scoperta: 0mq
	Recapiti		340.3149322 – 0833.763604
	Referente	Nominativo	Antonello Oronzo Palma
		Qualifica	Presidente
		Cellulare	340.3149322 – 0833.763604
	Numero di volontari		n. operativi 8
	Settore		
	Protezione civile		X antincendio <input type="checkbox"/> operatività speciale <input type="checkbox"/> mare X ricerca dispersi <input type="checkbox"/> radiocomunicazioni <input type="checkbox"/> X supporto ad eventi
	Sociale		<input type="checkbox"/> sanità <input type="checkbox"/> assistenza sociale <input type="checkbox"/> igiene <input type="checkbox"/> sport
	Culturale		<input type="checkbox"/> istruzione <input type="checkbox"/> beni culturali <input type="checkbox"/> educazione permanente <input type="checkbox"/> attività culturali
	Ambiente		<input type="checkbox"/> tutela, risanamento e valorizzazione ambientale <input type="checkbox"/> tutela della flora e della fauna <input type="checkbox"/> tutela degli animali da affezione
	Coordinamenti Provinciali		Coordinamento delle Organizzazioni di Volontariato e dei Gruppi Comunali di Protezione Civile della Provincia di Lecce
	Risorse materiali/mezzi		1 mezzo pick up antincendio
			DPI generici e AIB
			1 Automezzo 9 posti
			-
			-
	Ambito territoriale di operatività		Comune di Montesano Salentino Regione Puglia per Antincendio Boschivo
	Criticità – Risorse necessarie		Criticità: carenza di volontari ed aumento dei servizi Risorse necessarie: nuovi DPI (generici e AIB), torre faro polifunzionale, mezzi polivalenti per emergenze complesse ed interventi sovracomunali



TIGGIANO – M	Denominazione associazione		Associazione Volontari Protezione Civile Tiggiano - ODV
	Indirizzo sede		Piazza Castello – Tiggiano
	Dimensioni sede		Area coperta: 40mq
			Area scoperta: 0mq
	Recapiti		389.1191084 – 347.3318083 – tiggianoprotezionecivile@gmail.com
	Referente	Nominativo	Fabio De Iaco
		Qualifica	Presidente
		Cellulare	389.1191084
	Numero di volontari		n. operativi 10
	Settore		
	Protezione civile		<input type="checkbox"/> antincendio <input type="checkbox"/> operatività speciale <input type="checkbox"/> mare <input type="checkbox"/> ricerca dispersi <input type="checkbox"/> radiocomunicazioni <input checked="" type="checkbox"/> supporto ad eventi
	Sociale		<input type="checkbox"/> sanità <input type="checkbox"/> assistenza sociale <input type="checkbox"/> igiene <input type="checkbox"/> sport
	Culturale		<input type="checkbox"/> istruzione <input type="checkbox"/> beni culturali <input type="checkbox"/> educazione permanente <input type="checkbox"/> attività culturali
	Ambiente		<input type="checkbox"/> tutela, risanamento e valorizzazione ambientale <input type="checkbox"/> tutela della flora e della fauna <input type="checkbox"/> tutela degli animali da affezione
	Coordinamenti Provinciali		Coordinamento delle Organizzazioni di Volontariato e dei Gruppi Comunali di Protezione Civile della Provincia di Lecce
	Risorse materiali/mezzi		1 mezzo pick up antincendio (in comodato dal comune)
			-
			-
			-
			-
	Ambito territoriale di operatività		Comune di Tiggiano
	Criticità – Risorse necessarie		Criticità: difficoltà nell'avviamento dell'associazione e nella gestione amministrativa dell'associazione (convenzioni con enti, iscrizione ai registri, iter burocratici) Risorse necessarie: nuovi DPI (generici e AIB), formazione dei volontari

## **7.1 Sintesi ed inquadramento delle Associazioni di Volontariato di Protezione Civile attive**

L'attuale organizzazione del servizio Protezione Civile da parte dei Comuni e dell'Unione risulta frammentata e carente sotto diversi profili tanto da non poter garantire, allo stato attuale delle cose, un efficace servizio; più precisamente:

- n.11 Comuni dell'area progetto hanno delegato all'Unione dei Comuni la funzione Protezione Civile;
- n.2 Comuni dell'area progetto continuano a gestire il servizio in autonomia (Presicce-Acquarica e Taurisano);
- n.4 Comuni dell'area progetto non hanno organizzazioni di volontariato di riferimento e n.2 di questi sono classificati ad alto rischio incendi;
- n.2 associazioni di volontariato non hanno ancora ultimato l'iter per l'iscrizione al registro regionale delle associazioni di Protezione Civile e non hanno le attrezzature idonee e la formazione per partecipare alla campagna AIB della Regione Puglia;
- tutte le associazioni hanno almeno un mezzo AIB di proprietà o in comodato d'uso, ma hanno bisogno di moduli AIB e DPI per partecipare alla campagna AIB.

Per quanto concerne l'importante funzione di supporto che occorre attribuire alle Associazioni di Volontariato si rileva che: attualmente nel territorio dell'Unione Terra di Leuca sono presenti n.7 associazioni di volontariato. Di queste, n.3 associazioni hanno partecipato alla campagna antincendio boschivo 2022 per la lotta attiva, n.1 associazione ha partecipato alla campagna per l'avvistamento, n.2 associazioni sono in fase di avviamento e registrazione presso l'elenco regionale del volontariato di protezione civile e n.1 associazione manifesta l'interesse di chiudere l'organizzazione.

Due delle associazioni che hanno partecipato alla campagna antincendio boschivo hanno anche a disposizione ampi spazi per basi logistiche e addestrative, in particolare:

- L'Associazione di Protezione Civile "La Torre" di Corsano:
  - o 600 mq al coperto con deposito mezzi ed attrezzature, sala formazione, sala radio, sala C.O.C., mensa, posti letto, spazio per addestramento;
  - o 1.800 mq scoperti per parcheggio mezzi pesanti e spazio per esercitazioni;
- L'Associazione "A.V.C.M. – Protezione Civile Montesano Salentino":
  - o 250 mq al coperto per deposito mezzi ed attrezzatura.

Tutte le altre associazioni dispongono locali che non superano mai i 100 mq e risultano quindi ancora prive di spazi e attrezzature adeguate a gestire e/o disporre di mezzi pesanti/ingombranti per servizi ed emergenze più complesse.

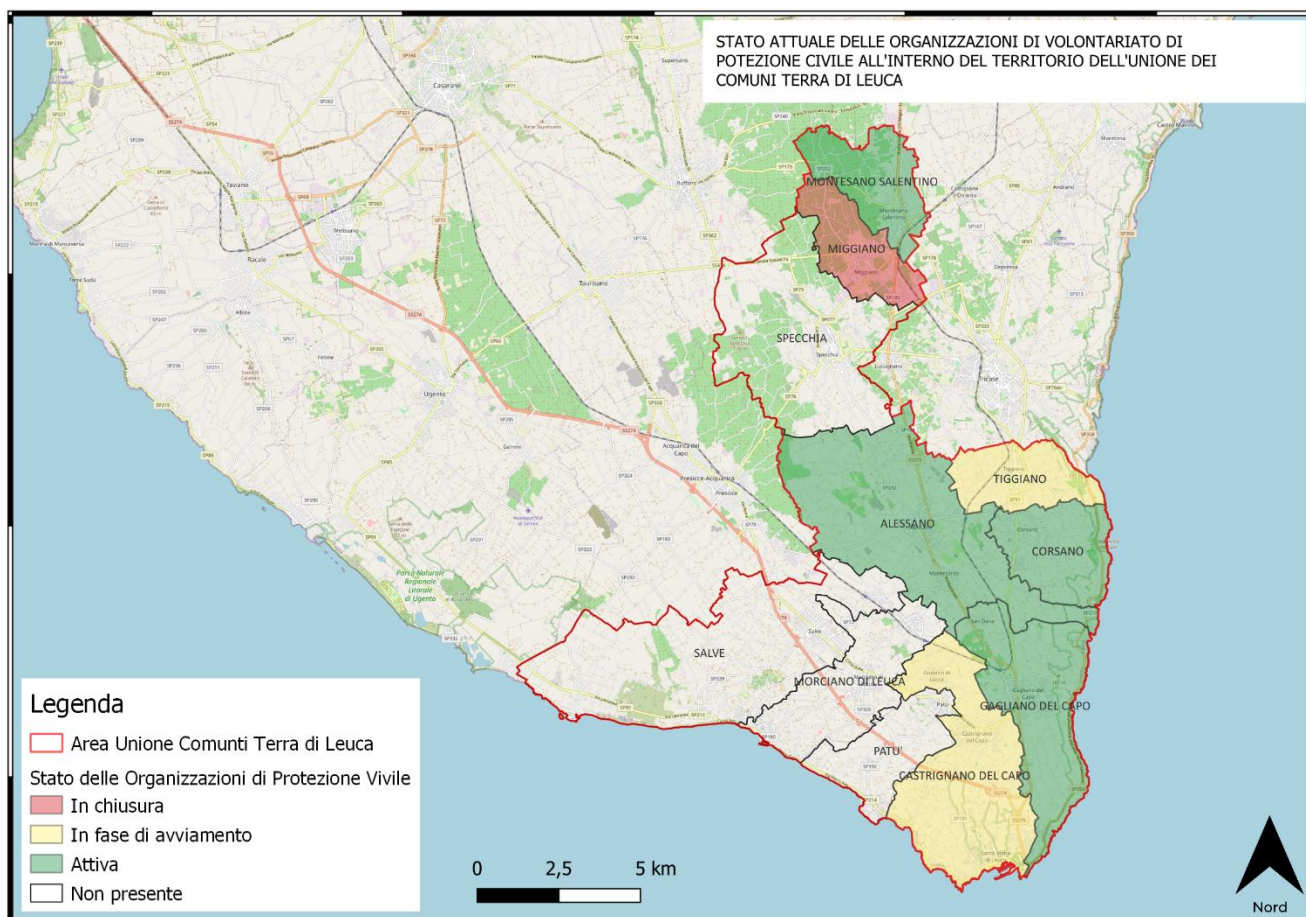


Fig.1 – Stato attuale delle organizzazioni di volontariato di protezione civile

## 8. MATERIALI E RISORSE

ALESSANO – A

Destinazione d'uso		Mezzi/attrezzature
Materiale		Mezzi ed attrezzature a disposizione del C.O.C. di Alessano
Descrizione		Automezzo Tata tg. DT600WN Con Modulo AIB Automezzo Tata tg. DE753RW Radio trasmettenti : 2 Polizia Locale + 6 Ass. protezione civile di cui 4 palmari e 2 veicolari N.2 pompe idrovore ( 800 e 1000 lt) Transenne - Barre luminose Divise protezione Civile Motoseghe - Soffiatore Generatore elettrico 3 kw Computer Portatile
Proprietà (comunale/privato/altro)		Comunale in comodato d'uso all'Associazione di Volontariato
Convenzione (si / no)		SI
Indirizzo sede		Piazza Don Tonino Bello, 17
Telefono / Fax		345.1580312
E-mail		Mail prociv_alessano@libero.it PEC protezionecivilealessano@pec.it
Referente	Nominativo	Francesco BELLO
	Qualifica	Presidente Associazione di Volontariato
	Cellulare	345.1580312
Tempo di attivazione approssimativo		Non indicato del Piano di Protezione Civile di Alessano





Destinazione d'uso		Mezzi/attrezzature
Materiale		Mezzi ed attrezzature a disposizione del C.O.C. di Castrignano del Capo
Descrizione		<p><b>MEZZI</b></p> <ul style="list-style-type: none"> <li>- Fiat Punto (in dotazione alla P.M.)</li> <li>- Lancia Lybra (in dotazione alla P.M.)</li> <li>- Carro manutenzione (in dotazione all' U.T.)</li> <li>- Fiat Brava (in dotazione al S.S.)</li> <li>- Vespa 125 (in dotazione alla P.M.)</li> <li>- Vespa 125 (in dotazione alla P.M.)</li> </ul> <p><b>ATTREZZATURE</b></p> <ul style="list-style-type: none"> <li>- N. 1 macchina fotografica digitale;</li> <li>- N. 1 megafono;</li> <li>- N. 1 scala;</li> <li>- N. 2 fari portatili;</li> <li>- N. 30 rotoli nastro segnaletico;</li> <li>- N. 10 pale;</li> <li>- N. 10 zappe;</li> <li>- N. 10 picconi;</li> <li>- N. 10 paia di stivali in gomma a mezza coscia;</li> <li>- N. 10 paia di stivali a tutta coscia;</li> <li>- N. 30 transenne.</li> </ul> <p><b>MEZZI E ATTREZZATURE GRUPPO VOLONTARIATO</b></p> <ul style="list-style-type: none"> <li>- N. 10 paia di stivali in gomma a mezza coscia;</li> <li>- N.12 elmetti copricapo;</li> <li>- N.10 pale;</li> <li>- N.5 picconi;</li> <li>- N.10 battifiamma;</li> <li>- N.1 motosega;</li> <li>- N.1 modulo antincendio composto da: carrello omologato, pompa cv 5, manichetta di metri 100, serbatoio di 300 litri e pistola nebulizzatrice;</li> <li>- N.1 motore aspira acqua di 3 cv completo di pescatore e manichetta in gomma di metri 100;</li> <li>- N.7 tute impermeabili antipioggia;</li> <li>- N.5 giubbotti a vento;</li> <li>- N.8 sacchi a pelo;</li> <li>- N.2 lampade elettriche ricaricabili a lungo fascio di luce;</li> <li>- N.1 gruppo elettrogeno di 5 Kw;</li> <li>- N.80 metri di fune di grosse dimensioni;</li> <li>- N.5 estintori che vengono revisionati ogni 6 mesi;</li> <li>- N.2 cassette di pronto soccorso;</li> <li>- N.10 paia di stivali lunga coscia.</li> </ul>
Proprietà (comunale/privato/altro)		Comunale, smistata tra Polizia Municipale, Ufficio Tecnico e Volontari di Protezione Civile
Convenzione (si / no)		No
Indirizzo sede		Sede Comunale, Piazza Nassirya, Castrignano del Capo
Telefono / Fax		0833.751216
E-mail		protocollo.castrignanodelcapo@pec.rupar.puglia.it
Referente	Nominativo	Com. Teodoro MARUCCIA
	Qualifica	Comandante Polizia Locale
	Cellulare	328.7344333
Tempo di attivazione approssimativo		Non indicato nel Piano di Protezione Civile Comunale di Castrignano del Capo

CORSANO – C

Destinazione d'uso		Mezzi/attrezzature
Materiale		Mezzi ed attrezzature a disposizione del C.O.C. di Corsano
Descrizione		MEZZI - Automezzo Polizia Locale - Autobus scuole primarie  MEZZI E ATTREZZATURE GRUPPO VOLONTARIATO - N. 10 paia di stivali in gomma a mezza coscia; - N.12 elmetti copricapo; - N.10 pale; - N.5 picconi; - N.10 battifiamma; - N.1 motosega; - N.1 modulo antincendio composto da: carrello omologato, pompa cv 5, manichetta di metri 100, serbatoio di 300 litri e pistola nebulizzatrice; - N.1 motore aspira acqua di 3 cv completo di pescatore e manichetta in gomma di metri 100; - N.5 giubbotti a vento; - N.10 lampade elettriche ricaricabili a lungo fascio di luce; - N.1 gruppo elettrogeno; - N.2 cassette di pronto soccorso; - N.10 paia di stivali lunga coscia; - N.10 radio VHF DMR; - N.1 ponte radio VHF DMR;
Proprietà (comunale/privato/altro)		Comunale, una parte in comodato all'organizzazione di volontariato "La Torre"
Convenzione (si / no)		Sì, con l'associazione "La Torre"
Indirizzo sede		Mezzi comunali in Via della Libertà, Corsano Mezzi in comodato all'associazione in Via dell'Artigianato, Capannone 8C, Corsano
Telefono / Fax		Comando Polizia Locale: 0833.532763 – Fax 0833.1831264 Ass. La Torre: 0833.533398
E-mail		Comando Polizia Locale: polizialocale@comune.corsano.le.it Ass. La Torre: corsano@cvpc.lecce.it
Referente	Nominativo	Salvatore Bisanti
	Qualifica	Presidente Ass. La Torre Corsano
	Cellulare	328.2690171
Tempo di attivazione approssimativo		60 minuti

GAGLIANO DEL CAPO – D

Destinazione d’uso		Mezzi/attrezzature
Materiale		Mezzi ed attrezzature a disposizione del C.O.C. di Gagliano del Capo
Descrizione		MEZZI E ATTREZZATURE GRUPPO VOLONTARIATO - N.1 modulo antincendio composto da: carrello omologato, pompa cv 5, manichetta di metri 100, serbatoio di 300 litri e pistola nebulizzatrice; - Divide antincendio; - Divide rischio generico;
Proprietà (comunale/privato/altro)		Proprietà dell’associazione “Prociv-Arci” Associazione Volontari Protezione Civile E Ambiente”
Convenzione (si / no)		Si
Indirizzo sede		Corso Umberto I – Gagliano del Capo
Telefono / Fax		320.0765463
E-mail		Non indicato nel Piano di Protezione Civile Comunale di Gagliano del Capo
Referente	Nominativo	Rocco CIARDO
	Qualifica	Presidente Associazione “Prociv-Arci” Associazione Volontari Protezione Civile E Ambiente”
	Cellulare	320.0765463
Tempo di attivazione approssimativo		Non indicato nel Piano di Protezione Civile Comunale di Gagliano del Capo

MIGGIANO – E	Destinazione d'uso		Mezzi/attrezzature
	Materiale		Mezzi ed attrezzature a disposizione del C.O.C. di Miggiano
	Descrizione		<b>MEZZI E ATTREZZATURE</b> - N.1 automezzo della Polizia Locale; - N.1 scuolabus scuole primarie; - N.1 auto elettrica istituzionale; - Radio VHF DMR;
	Proprietà (comunale/privato/altro)		Proprietà comunale
	Convenzione (si / no)		No
	Indirizzo sede		Via Maurizio Arnesano, 2 - Miggiano
	Telefono / Fax		0833.1826863 – FAX 0833.764920
	E-mail		ufficiotecnico@comune.miggiano.le.it
	Referente	Nominativo	Ing. Antonio Surano
		Qualifica	Responsabile Settore Promozione Strategica e Controllo del Territorio
		Cellulare	320.0493860
	Tempo di attivazione approssimativo		Non indicato nel Piano di Protezione Civile Comunale di Miggiano

MONTESANO SALENTINO – F	Destinazione d'uso		Mezzi/attrezzature
	Materiale		Mezzi ed attrezzature a disposizione dell'Associazione A.V.C.M. – PROTEZIONE CIVILE MONTESANO SALENTINO
	Descrizione		<b>MEZZI E ATTREZZATURE</b> - N.1 automezzo 9 posti; - N.1 pick up antincendio con modulo da 400l; - Divise antincendio e rischio generico; - Radio VHF;
	Proprietà (comunale/privato/altro)		Proprietà dell'associazione A.V.C.M. – PROTEZIONE CIVILE MONTESANO SALENTINO
	Convenzione (si / no)		No
	Indirizzo sede		Via Monticelli – Montesano Salentino
	Telefono / Fax		340.3149322
	E-mail		Non indicato nel piano comunale di protezione civile di Montesano Salentino
	Referente	Nominativo	Antonello PALMA
		Qualifica	Presidente A.V.C.M. – PROTEZIONE CIVILE MONTESANO SALENTINO
		Cellulare	340.3149322
	Tempo di attivazione approssimativo		Non indicato nel piano comunale di protezione civile di Montesano Salentino

MORCIANO DI LEUCA – G

Destinazione d’uso		Mezzi/attrezzature
Materiale		Mezzi ed attrezzature a disposizione del C.O.C. di Morciano di Leuca
Descrizione		MEZZI E ATTREZZATURE - N.1 automezzo Polizia Locale; - N.1 pick up antincendio con modulo da 400l; - N.1 autobus scuole primarie; - Radio VHF;
Proprietà (comunale/privato/altro)		Comunale
Convenzione (si / no)		No
Indirizzo sede		Piazza Papa Giovanni Paolo II, 1 – Morciano di Leuca
Telefono / Fax		0833.743100 – Fax: 0833.743204
E-mail		sindaco@comune.morcianodileuca.le.it
Referente	Nominativo	Ten. Giovanni ANASTASIO
	Qualifica	Comandante Polizia Locale
	Cellulare	342.1042122
Tempo di attivazione approssimativo		Non indicato nel piano comunale di protezione civile di Morciano di Leuca

PATÙ – G

Destinazione d’uso		Mezzi/attrezzature
Materiale		Mezzi ed attrezzature a disposizione del C.O.C. di Patù
Descrizione		MEZZI E ATTREZZATURE - N.1 automezzo Polizia Locale; - N.1 pick up antincendio con modulo da 400l; - Radio VHF;
Proprietà (comunale/privato/altro)		Comunale
Convenzione (si / no)		No
Indirizzo sede		Via Giuseppe Romano, 65 - Patù
Telefono / Fax		0833.752061 - Fax: 0833.765707
E-mail		poliziamunicipale@comune.patu.le.it
Referente	Nominativo	Ten. Giovanni GRECUCCIO
	Qualifica	Comandante Polizia Locale
	Cellulare	333.2223653
Tempo di attivazione approssimativo		60 minuti



SALVE – I

Destinazione d’uso		Mezzi/attrezzature
Materiale		Mezzi ed attrezzature a disposizione del C.O.C. di Salve
Descrizione		MEZZI E ATTREZZATURE - N.1 automezzo Polizia Locale; - Radio VHF; - Palmari GPS.
Proprietà (comunale/privato/altro)		Comunale
Convenzione (si / no)		No
Indirizzo sede		Via PP Cardone - Salve
Telefono / Fax		0833.741224
E-mail		comunedisalve@pec.rupar.puglia.it
Referente	Nominativo	Com. Agnese ROSAFIO
	Qualifica	Comandante Polizia Locale
	Cellulare	388.9068921
Tempo di attivazione approssimativo		60 minuti

SPECCHIA – L

Destinazione d'uso		Mezzi/attrezzature
Materiale		Mezzi ed attrezzature a disposizione del C.O.C. di Specchia
Descrizione		MEZZI E ATTREZZATURE - N.1 automezzo Polizia Locale; - N.1 autobus scuole primarie; - Radio VHF;
Proprietà (comunale/privato/altro)		Comunale
Convenzione (si / no)		No
Indirizzo sede		Via San Giovanni Bosco, 6 - Specchia
Telefono / Fax		0833.536293 - Fax: 0833.539769
E-mail		segreteria.comune.specchia.le@pec.rupar.puglia.it
Referente	Nominativo	Arch. Antonio BAGLIVO
	Qualifica	Responsabile Settore III - Lavori pubblici, manutenzione e Polizia Locale
	Cellulare	342.5447096 – 0833.539459
Tempo di attivazione approssimativo		Non indicato nel piano comunale di protezione civile di Specchia





TIGGIANO – M

Destinazione d'uso		Mezzi/attrezzature
Materiale		Mezzi ed attrezzature a disposizione del C.O.C. di Tiggiano
Descrizione		MEZZI E ATTREZZATURE - N.1 automezzo Polizia Locale; - N.1 pickup antincendio con modulo AIB; - Radio VHF;
Proprietà (comunale/privato/altro)		Comunale
Convenzione (si / no)		No
Indirizzo sede		P.zza Castello 33 - Tiggiano
Telefono / Fax		0833.531033 – 0833.531351
E-mail		ufficiotecnico@comune.tiggiano.le.it
Referente	Nominativo	Ing. Raffaele CACCIOPPOLA
	Qualifica	Responsabile Ufficio Tecnico, Patrimonio e Ambiente
	Cellulare	0833.531033 – 0833.531351
Tempo di attivazione approssimativo		Non indicato nel piano comunale di protezione civile di Specchia

## 9. MEZZI PER LA PROTEZIONE CIVILE

Con l'intervento "PA2 di Rafforzamento della Funzione Protezione Civile" dell'Unione dei Comuni Terra di Leuca, rientrante nell'APQ per la "Strategia dell'Area Interna Sud Salento, approvata con DGR n.1305 del 16.07.2019" e finanziata con fondi POC PUGLIA 2014-2020 – Azione 5.2, sono ricomprese le seguenti attività:

- La redazione del Piano di Protezione Civile dell'Unione;
- L'allestimento sala operativa sovracomunale;
- L'individuazione e l'allestimento/potenziamento di una base logistica ed addestrativa;
- L'individuazione e l'allestimento/potenziamento di una seconda base logistica;
- Il potenziamento delle associazioni di volontariato locali, con mezzi ed attrezzature da concedere in comodato d'uso gratuito o con cessione ai Comuni facenti parte l'unione;
- La formazione di operatori di protezione civile, sia volontari che dipendenti dell'Unione o dei Comuni facenti parte l'Unione;
- La realizzazione di una esercitazione intercomunale per testare le forniture acquistate.

Le attrezzature e i DPI acquistati dall'Unione dei Comuni Terra di Leuca con Det.n.119 del 17/09/2022 sono i seguenti:

Attività	Quantità	Descrizione
<b>Allestimento sala operativa sovracomunale</b>	2	Scrivanie da ufficio Dim. 160cm x 80 cm
	4	Sedie da ufficio regolabili
	2	Computer portatili – Quad Core, Memoria SSD, 15 pollici
	1	Stampante multifunzione a laser – Monocromatica, velocità di stampa 30 pagine al minuto
<b>Allestimento base logistica ed addestrativa</b>	1	Ponte radio DMR Banda di Frequenza: UHF, VHF Tecnologia – Connettività: Analogico, DMR - Digital Mobile Radio, IP - Internet Protocol
	10	Radio portatili DMR con auricolare Banda di Frequenza: UHF, VHF GPS Multicostellazione Tecnologia – Connettività: Analogico, Bluetooth, WiFi - Wireless Fidelity
	1	Lama spazzaneve per pickup con centralina elettroidraulica e contropiastra, installazione e collaudo presso la motorizzazione; Compatibilità con JEEP, PICK-UP, VAN, SUV Inclinazione: 26-30° - Fluttuazione: +/- 2° Spessore rinforzi laterali 6.0/10.0 mm Sistema di ammortizzatori Tagliente in acciaio o gomma Luci di ingombro Larghezza lama (inclinata) 1800.0/2000.0 mm

	1	Spargisale da 600 litri con installazione su pickup; Rompigrumi a V in acciaio inox Meccanismo di chiusura a 2 teli Coclea in acciaio INOX Motore disco spargitore sigillato e montato su supporto con maniglia amovibile Anelli di fissaggio integrati per fissare l'unità al mezzo Cavo per luce
	15	DPI AIB completi di: divisa, cinturone, guanti, stivali, casco e maschera con filtri, elmetto AIB Fox con sahariana e visiera, guanti flame AIB, stivale AIB Wood e cinturone AIB Vibo. La divisa AIB dovrà essere completa di loghi Regione Puglia e salopette o simile.
	8	DPI per rischio idrogeologico che comprendono: stivali, giaccone con cappuccio, divisa alta visibilità, guanti, casco multirischio e cerata antipioggia;
	1	Tenda pneumatica da 10 posti, telo sottotenda ignifugo e illuminazione; Struttura mista pneumatica-tessile ignifuga (CAT I) Kit di gonfiaggio/sgonfiaggio simultaneo Impianto di illuminazione: moduli luce con potenza preferibilmente non inferiore a 30Watt
	10	Brandine per posto letto in tenda; Misure non inferiori a cm 190x66x40.

**Tabella 1 – Attrezzature e DPI acquistate dall'Unione**

Tenuto conto di quanto nelle disponibilità dell'Unione (di cui all'elenco sopra) e allo scopo di procedere **con l'individuazione e l'allestimento/potenziamento di una base logistica ed addestrativa e di una seconda base logistica** si ritiene che, alla luce dell'analisi sullo stato attuale degli spazi e della formazione ricevuta dai volontari (capitolo 7), **risultano eleggibili in tal senso**, in quanto già prontamente adeguate ad ospitare ,gestire ed utilizzare le attrezzature più voluminose: l'Associazione di Protezione Civile "La Torre" di Corsano e l'Associazione "A.V.C.M. – Protezione Civile Montesano Salentino".

A queste due sedi, previa convenzione o contratto verranno dunque affidate le attrezzature, mentre i DPI verranno distribuiti alle associazioni operative in base al numero di volontari operativi, al tipo di specializzazione e alla partecipazione alle campagne AIB regionali.

Nella seguente tabella è stata organizzata la ripartizione alle varie associazioni e/o enti comunali.

Comune	Associazione	Tipo sede	Forniture assegnate <sup>1</sup>
A – Alessano	Protezione Civile Don Tonino Bello Alessano	Classica	n.3 DPI per rischio idrogeologico che comprendono: stivali, giaccone con cappuccio, divisa alta visibilità, guanti, casco multirischio e cerata antipioggia
B – Castrignano del Capo	Associazione di Protezione Civile "Finibus Terrae"	Classica	n.2 DPI per rischio idrogeologico che comprendono: stivali, giaccone con

<sup>1</sup> Per l'acquisto dei DPI da distribuire alle associazioni è stato richiesto ad ogni singola organizzazione le taglie necessarie per lo svolgimento delle attività sia ordinarie che antincendio.

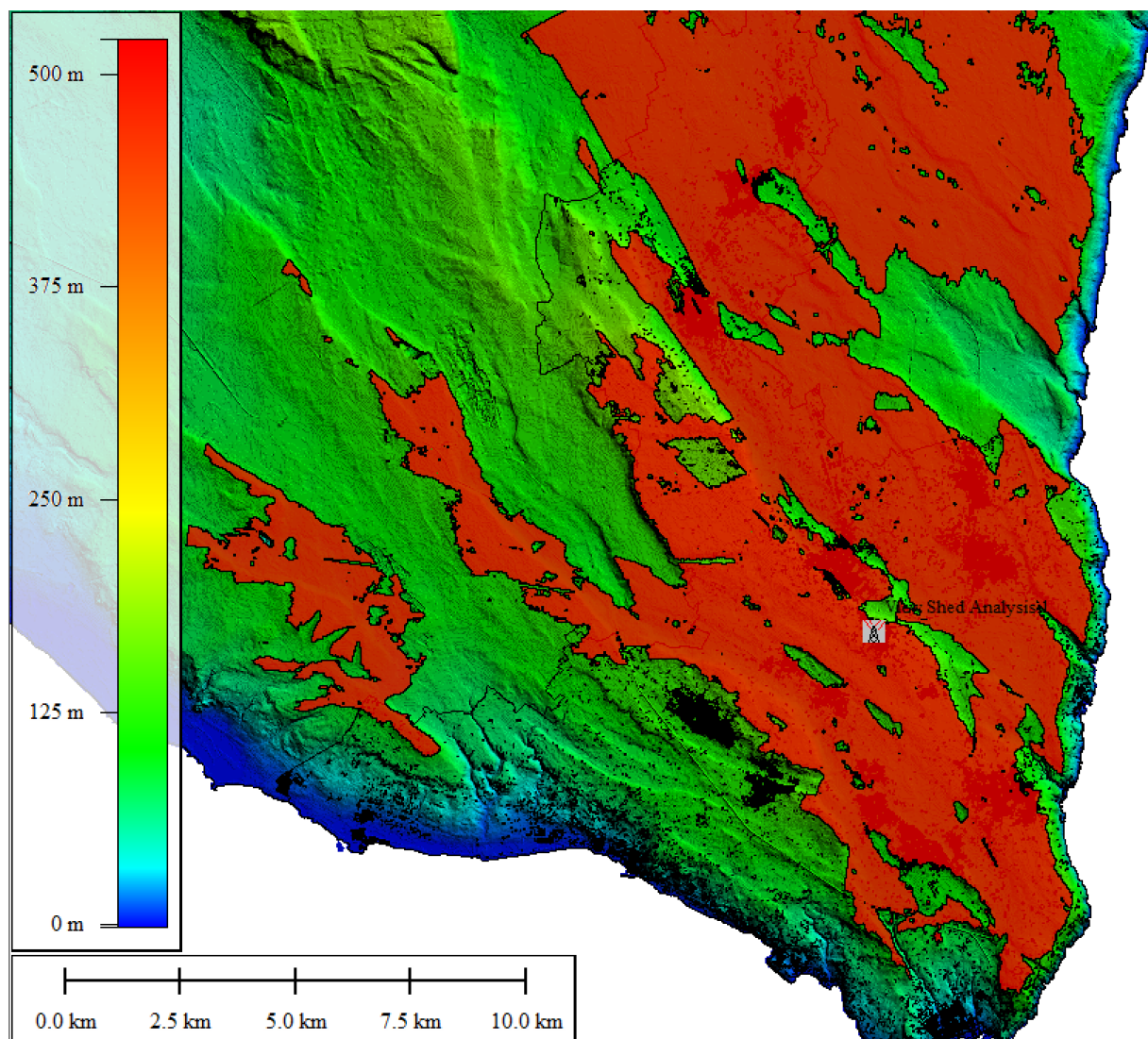
			cappuccio, divisa alta visibilità, guanti, casco multirischio e cerata antipioggia
C – Corsano	Associazione di Protezione Civile “La Torre”	Sede logistica e addestrativa	n.5 DPI AIB completi di: divisa, cinturone, guanti, stivali, casco e maschera con filtri, elmetto AIB Fox con sahariana e visiera, guanti AIB, stivale AIB Wood e cinturone AIB Vibo
			n.10 Radio portatili VHF DMR
			n.1 Tenda pneumatica da 10 posti, telo sotto tenda ignifugo e kit di gonfiaggio/sgonfiaggio simultaneo
			n.10 Brandine per tenda
D – Gagliano del Capo	“Prociv-Arci” Associazione Volontari Protezione Civile e Ambiente	Classica	n.5 DPI AIB completi di: divisa, cinturone, guanti, stivali, casco e maschera con filtri, elmetto AIB Fox con sahariana e visiera, guanti AIB, stivale AIB Wood e cinturone AIB Vibo
E – Miggiano	Associazione Protezione Civile Auxilium Miggiano O.D.V.	Classica	Associazione con possibile chiusura nel 2023: non operativa.
F – Montesano Salentino	A.V.C.M. – Protezione Civile Montesano Salentino	Sede logistica	n.5 DPI AIB completi di: divisa, cinturone, guanti, stivali, casco e maschera con filtri, elmetto AIB Fox con sahariana e visiera, guanti AIB, stivale AIB Wood e cinturone AIB Vibo
			n.1 Lama spazzaneve per pickup con centralina elettroidraulica e contropiastra, installazione e collaudo presso la motorizzazione
			n.1 Spargisale da 600 litri con installazione su pickup e rompigrumi a V in acciaio inox
M – Tiggiano	Associazione Volontari Protezione Civile Tiggiano - ODV	Sede Classica	n.3 DPI per rischio idrogeologico che comprendono: stivali, giaccone con cappuccio, divisa alta visibilità, guanti, casco multirischio e cerata antipioggia

**Tabella 2 – Assegnazione delle forniture di protezione civile**

Si evidenzia che il ponte radio, per coprire tutta l’area dell’Unione dei Comuni necessita di un luogo alto e centrale. Per questo si ritiene opportuno assegnarlo non a una delle sedi logistiche, ma a un’area che possieda i requisiti necessari al suo efficace funzionamento.

Una possibile collocazione in tal senso è riscontrabile nell’edificio scolastico situato a Montesardo (Frazione di Alessano). La simulazione riportate di seguito ed eseguita con software GIS evidenzia come la localizzazione sia

adeguata all'installazione efficace del ponte radio. L'installazione dovrà avvenire previa accordo tra l'Unione Terra di Leuca e il Comune di Alessano.



**Fig. 2** – Analisi View Shed con raggio di 15km (in rosso l'area di copertura con installazione del ponte radio presso gli edifici scolastici di Montesardo)

Per migliorare le comunicazioni sarà necessario attivare/installare ulteriori ponti radio per coprire l'area ionica (Salve, Morciano di Leuca e Patù) e l'area a nord (Specchia).

Le forniture destinate all'allestimento della sala operativa sovracomunale dovranno essere conferite presso la sede attuale dell'Unione dei Comuni o in una delle sedi logistiche sopra individuate, in attesa dell'operatività della nuova sede dell'Unione dei Comuni presso l'edificio dell'Ex Giudice di Pace in Alessano.

## 10. AZIENDE RESPONSABILI DI SERVIZI DI RETE ESSENZIALI NEL TERRITORIO

In caso di evento calamitoso, al fine di garantire la piena operatività dei soccorritori e la funzionalità delle aree di emergenza bisogna ridurre al minimo i disagi per la popolazione e stabilire le modalità più rapide ed efficaci per provvedere alla verifica e alla messa in sicurezza delle reti erogatrici dei servizi essenziali (ENEL, TERNA, gestori di telefonia, AQP, etc.) e al successivo ripristino mantenendo uno stretto raccordo con le aziende e società erogatrici dei servizi.)

Nelle tabelle che seguono si dovranno indicare i riferimenti per contattare le strutture o aziende presenti nel territorio e gli erogatori dei servizi.

AZIENDA/ SOCIETÀ	TELEFONO (sede)	REFERENTE	PEC	E-MAIL
ENEL	Fax Zona Lecce 0832/518616 (h/24) Fax Zona Maglie 0836/389361 (h/24) Centrale Operativa: 0832.517799 – 0832.517821 – 0832.312251	-	eneldistribuzione@ pec.enel.it	-
AQP Sezione Lecce	Tel 0832.224211 Fax 0832.351910	-	mat.lecce@pec.aqp. it	segreteria.mat- lecce@aqp.it
TIM	Tel. 0832.686200 Fax 0832.686209	-	-	-
ANAS Sezione Lecce	Tel 0832.276311 Fax 0832.276322	-	841148@postacert. stradeanas.it	841148@ stradeanas.it
Ferrovie Sud Est	Tel 0832.668111 Fax 0832.668211	-	-	fsudest@ fseonline.it

**Tabella 3** - Aziende erogatrici di servizi